	<p>Acquedotto Pugliese S.p.A.</p> <p>Interventi mirati per conseguire la distrettualizzazione, il controllo delle pressioni ed il monitoraggio delle grandezze idrauliche nelle reti idriche del territorio servito dall'Acquedotto Pugliese e sostituzione dei tronchi vetusti ed ammalorati Risanamento Reti 5 Fase I" - P1656 Lotto 2 LE. CIG 933566634C - CUP E99J21000370005"</p> <p>Verifica preventiva della progettazione esecutiva</p>	<p>Commessa n. RICH.P0039555.24</p>
		<p>Rapporto di Controllo: RC03.C</p>
		<p>pag. 1/119</p>

Interventi mirati per conseguire la distrettualizzazione, il controllo delle pressioni ed il monitoraggio delle grandezze idrauliche nelle reti idriche del territorio servito dall'Acquedotto Pugliese e sostituzione dei tronchi vetusti ed ammalorati - Risanamento Reti 5 Fase I" - P1656 Lotto 2 LE. CIG 933566634C - CUP E99J21000370005"

VERIFICA PREVENTIVA DELLA PROGETTAZIONE ESECUTIVA

(art. 26 del D.Lgs. 50/2016)

RAPPORTO CONCLUSIVO

RC.03.C

RC	Data	Motivo dell'emissione	Redatto	Verificato	Approvato
03.C	11/11/2024	Riesame del progetto	dott. Gianvito Teofilo	ing. Alessandro Perago	ing. Giovanni B. Damonte



ISP N° 0011
Membro degli Accordi di Muto Riconoscimento EA, IAF e ILAC
Signatory of EA, IAF and ILAC Mutual Recognition Agreements

RINA Check S.r.l.
Società coordinata dal Socio unico RINA Services S.p.A.
Via Corsica, 12 - 16128 Genova
Tel. +39 010 53851 - Fax +39 010 5351125


	Acquedotto Pugliese S.p.A. Interventi mirati per conseguire la distrettualizzazione, il controllo delle pressioni ed il monitoraggio delle grandezze idrauliche nelle reti idriche del territorio servito dall'Acquedotto Pugliese e sostituzione dei tronchi vetusti ed ammalorati Risanamento Reti 5 Fase I" - P1656 Lotto 2 LE. CIG 933566634C - CUP E99J21000370005"	Commessa n. RICH.P0039555.24
		Rapporto di Controllo: RC03.C
	Verifica preventiva della progettazione esecutiva	pag. 2/119

INDICE

1	SCOPO DEL LAVORO E RIFERIMENTI DI PROGETTO	4
1.1	BREVE DESCRIZIONE DEL PROGETTO, DELL'ITER DI APPALTO, E INDICAZIONI SULLA PROSECUZIONE DEL PROCEDIMENTO	4
1.2	FINALITÀ DELLA VERIFICA, ASPETTI E CRITERI DEL CONTROLLO	6
2	LIVELLO DI PROGETTAZIONE, NORMATIVA E DOCUMENTI DI RIFERIMENTO, GRUPPO DI PROGETTAZIONE E RESPONSABILE DEL PROCEDIMENTO	6
2.1	LIVELLO DI PROGETTAZIONE E NORMATIVA DI RIFERIMENTO	6
2.2	DOCUMENTAZIONE DI RIFERIMENTO	6
2.3	GRUPPO DI PROGETTAZIONE E RESPONSABILE UNICO DEL PROCEDIMENTO	7
3	DESCRIZIONE DELL'ATTIVITÀ DI ISPEZIONE EFFETTUATA	8
3.1	DEFINIZIONE DEL PIANO DI CAMPIONAMENTO DELLE PARTI D'OPERA	8
3.2	TEMPI E LUOGHI DI SVOLGIMENTO DEI CONTROLLI	9
3.3	ESAME DEL PROGETTO	9
3.4	REPLICHE DEI PROGETTISTI	10
3.5	COMMENTI PRELIMINARI SULLE REPLICHE DEI PROGETTISTI	10
3.6	RIUNIONE DI CONTRADDITTORIO	10
3.7	RIESAME DEL PROGETTO	11
4	RISULTANZE DEL CONTROLLO	11
4.1	CONTROLLO DELL'ESISTENZA DI TUTTI GLI ELABORATI PREVISTI PER IL LIVELLO DI PROGETTAZIONE	11
4.2	CONTROLLO SULLA CONFORMITÀ DELLA DOCUMENTAZIONE PROGETTUALE	59
4.3	CONFRONTO CON I DOCUMENTI DI RIFERIMENTO	61
4.3.1	<i>Corrispondenza dei nominativi dei progettisti a quelli titolari dell'affidamento e sottoscrizione dei documenti per l'assunzione delle rispettive responsabilità</i>	61
4.3.2	<i>Esaustività del progetto in funzione del quadro esigenziale</i>	62
4.3.3	<i>Adempimento delle obbligazioni previste nel disciplinare di incarico di progettazione</i>	62
4.3.4	<i>Rispondenza delle soluzioni progettuali ai requisiti espressi negli elaborati progettuali prodotti nella fase precedente</i>	63
4.3.5	<i>Acquisizione di tutte le approvazioni ed autorizzazioni di legge previste per il</i>	

	Acquedotto Pugliese S.p.A.	Commessa n. RICH.P0039555.24
	Interventi mirati per conseguire la distrettualizzazione, il controllo delle pressioni ed il monitoraggio delle grandezze idrauliche nelle reti idriche del territorio servito dall'Acquedotto Pugliese e sostituzione dei tronchi vetusti ed ammalorati Risanamento Reti 5 Fase I" - P1656 Lotto 2 LE. CIG 933566634C - CUP E99J21000370005"	Rapporto di Controllo: RC03.C
	Verifica preventiva della progettazione esecutiva	pag. 3/119

<i>livello di progettazione oggetto di controllo</i>	63
4.3.6 <i>Rispondenza delle soluzioni progettuali ad eventuali prescrizioni</i>	64
4.3.7 <i>Esaustività delle modifiche apportate al progetto a seguito di un suo precedente esame</i>	64
4.3.8 <i>Avvenuto rilascio da parte del direttore dei lavori dell'attestazione di cui al comma 7 dell'art. 41 dell'Allegato I.7 del. D.Lgs. 36/2023</i>	65
4.4 ULTERIORI ANNOTAZIONI	65
5 ESITO DELLA VERIFICA	65
6 GRUPPO DI LAVORO DI ISPEZIONE	68
7 ALLEGATI	69
8 APPENDICE A: ELENCO DOCUMENTI DI RIFERIMENTO	69
9 APPENDICE B: ELENCO ELABORATI DI PROGETTO VERIFICATI	73

	<p>Acquedotto Pugliese S.p.A.</p> <p>Interventi mirati per conseguire la distrettualizzazione, il controllo delle pressioni ed il monitoraggio delle grandezze idrauliche nelle reti idriche del territorio servito dall'Acquedotto Pugliese e sostituzione dei tronchi vetusti ed ammalorati Risanamento Reti 5 Fase I" - P1656 Lotto 2 LE. CIG 933566634C - CUP E99J21000370005"</p> <p>Verifica preventiva della progettazione esecutiva</p>	<p>Commessa n. RICH.P0039555.24</p>
		<p>Rapporto di Controllo: RC03.C</p>
		<p>pag. 4/119</p>

1 SCOPO DEL LAVORO E RIFERIMENTI DI PROGETTO

Il presente rapporto di controllo si riferisce all'incarico di verifica preventiva della progettazione esecutiva, ex art. 26 del D.Lgs. 50/2016, relativa agli "Interventi mirati per conseguire la distrettualizzazione, il controllo delle pressioni ed il monitoraggio delle grandezze idrauliche nelle reti idriche del territorio servito dall'Acquedotto Pugliese e sostituzione dei tronchi vetusti ed ammalorati - Risanamento Reti 5 Fase I" - P1656 Lotto 2 LE (CIG 933566634C - CUP E99J21000370005)", nel rispetto di quanto previsto dal contratto n. SAP 2000018413 del 21/04/2023 sottoscritto in data 20/04/2023, e dal verbale di consegna del servizio del 19/01/2024, tra Acquedotto Pugliese S.p.A. (d'ora in poi per brevità S.A.) e lo scrivente Organismo di Ispezione RINA Check S.r.l. (d'ora in poi per brevità RINA).

Il presente rapporto è relativo al livello di progettazione esecutiva.

In particolare, il rapporto riguarda i controlli effettuati sulla documentazione revisionata a seguito del Rapporto di Controllo Intermedio RC01 del 13/02/2024 e del contraddittorio con i progettisti.

Tale rapporto è da intendersi quale Rapporto di Controllo Conclusivo dell'attività di verifica ai sensi dell'art. 26 comma 8 del D. Lgs. 50/2016 e quindi riporta il capitolo relativo all'esito della verifica.


Le risultanze del controllo riportate in questo documento si riferiscono esclusivamente agli elaborati di progetto e alle opere ispezionate oggetto della Commessa riportata in intestazione.

Questo documento è rilasciato senza pregiudizio per gli scopi consentiti dalla Legge e Atti di Governo vigenti.

Non può essere riprodotto se non nella sua completezza e con l'esplicito consenso, riportato per iscritto sia dal Cliente, sia da questo Organismo d'Ispezione.

1.1 Breve descrizione del progetto, dell'iter di appalto, e indicazioni sulla prosecuzione del procedimento

Il progetto ha per oggetto "Interventi mirati per conseguire la distrettualizzazione, il controllo

	Acquedotto Pugliese S.p.A. Interventi mirati per conseguire la distrettualizzazione, il controllo delle pressioni ed il monitoraggio delle grandezze idrauliche nelle reti idriche del territorio servito dall'Acquedotto Pugliese e sostituzione dei tronchi vetusti ed ammalorati Risanamento Reti 5 Fase I" - P1656 Lotto 2 LE. CIG 933566634C - CUP E99J21000370005"	Commessa n. RICH.P0039555.24
	Verifica preventiva della progettazione esecutiva	Rapporto di Controllo: RC03.C
		pag. 5/119

delle pressioni ed il monitoraggio delle grandezze idrauliche nelle reti idriche del territorio servito da AQP S.P.A. e sostituzione dei tronchi vetusti ed ammalorati – Risanamento Reti 5 – Fase I" ed è stato redatto dal raggruppamento costituito da IA.ING s.r.l. (mandataria) - ETP S.r.l. - Studio De Venuto & Associati S.r.l.– Dott.ssa Archeologa Cinzia Mazzotta relativamente agli interventi del Lotto 2, che riguardano 31 abitati ricadenti nella provincia di Lecce, ovvero Alezio, Aradeo, Copertino, Galatone, Leverano, Matino, Neviano, Sannicola, Seclì, Taviano, Tuglie, Calimera, Castri di Lecce, Castrignano de' Greci, Corigliano d'Otranto, Cursi, Cutrofiano, Galatina, Giuggianello, Giurdignano, Martano, Martignano, Melpignano, Minervino di Lecce, Muro Leccese, Palmariggi, Sanarica, Sogliano Cavour, Soleto, Sternatia, Uggiano la Chiesa.

Il progetto riguarda gli interventi, sia strutturali sia gestionali, che consistono principalmente nella suddivisione in distretti delle reti idriche di distribuzione a servizio degli abitati, nella realizzazione di sistemi per il monitoraggio dei principali parametri idraulici (portata e pressione), nella realizzazione di sistemi per la regolazione della pressione, nonché nella sostituzione di una cospicua parte di condotte della rete esistente dal carattere vetusto e ammalorato. Il finanziamento della spesa è a carico di proventi tariffari di AQP.


Le opere da realizzare si suddividono, quindi, in:

- interventi puntuali: realizzazione di pozzetti in c.a., di dimensioni variabili, per l'alloggiamento delle apparecchiature idrauliche;
- interventi lineari: sostituzione di tronchi idrici vetusti ed ammalorati e realizzazione di nuovi tronchi funzionali alla distrettualizzazione.

(Descrizione desunta da "Relazione generale", elaborato P1656-GEN-RC-002.pdf, rev. 01 del 14/12/2023)

L'importo complessivo dei lavori (comprese forniture, costi della manodopera e oneri per l'attuazione dei piani di sicurezza) è stimato pari a € 120.050.255,49 *(importo desunto da "Quadro economico", elaborato P1656-GEN-RC-006.pdf, rev. 01 del 14/12/2023).*

Con nota prot. 3373/2024 del 15/01/2024 il RUP ha precisato che la progettazione è stata eseguita ai sensi del D.Lgs 50/2016, in quanto il contratto con il gruppo di progettazione è stato formalizzato il 25/03/2022, prima dell'entrata in vigore del D.Lgs 36/2023, fatta eccezione per il Capitolato speciale d'appalto e lo schema di contratto redatti ai sensi del

	<p>Acquedotto Pugliese S.p.A.</p> <p>Interventi mirati per conseguire la distrettualizzazione, il controllo delle pressioni ed il monitoraggio delle grandezze idrauliche nelle reti idriche del territorio servito dall'Acquedotto Pugliese e sostituzione dei tronchi vetusti ed ammalorati Risanamento Reti 5 Fase I" - P1656 Lotto 2 LE. CIG 933566634C - CUP E99J21000370005"</p> <p>Verifica preventiva della progettazione esecutiva</p>	<p>Commessa n. RICH.P0039555.24</p>
		<p>Rapporto di Controllo: RC03.C</p>
		<p>pag. 6/119</p>

D.Lgs 36/2023, con il fine di avviare i lavori ai sensi del succitato decreto. L'affidamento dei lavori verrà effettuato con Procedura Aperta ex art. 71 del D.Lgs. 36/2023.

1.2 Finalità della verifica, aspetti e criteri del controllo

I controlli sono stati condotti sulla documentazione progettuale con riferimento alle finalità della verifica e agli aspetti e criteri del controllo indicati nel Piano dell'Ispezione rev. 0 del 23/01/2024, restituito sottoscritto dal RUP e Progettisti per condivisione ed accettazione in data 25/01/2024.

Quanto sopra al fine dell'accertamento della conformità del progetto esecutivo ai dispositivi di cui al Capo I Titolo II del DPR 207/2010 in materia di progettazione.

2 LIVELLO DI PROGETTAZIONE, NORMATIVA E DOCUMENTI DI RIFERIMENTO, GRUPPO DI PROGETTAZIONE E RESPONSABILE DEL PROCEDIMENTO

2.1 Livello di progettazione e normativa di riferimento

Il livello della progettazione sottoposta all'esame dell'Organismo di Ispezione è quello di un progetto esecutivo.


La conformità del progetto è stata verificata secondo i dispositivi di cui all'art. 23 del D. Lgs. 50/2016 e agli articoli da 33 a 43 del DPR 207/2010 in materia di progettazione "esecutiva", oltre alle varie normative di settore applicabili.

2.2 Documentazione di riferimento

Nelle more della consegna del servizio, in data 11/01/2024 RINA ha provveduto a richiedere tutta la documentazione di riferimento necessaria per l'ispezione (cfr. nota prot. RICH/TINRE/GTE02/002).

In data 15/01/2024 il RUP ha riscontrato con nota prot. 3373/2024, nelle more della consegna del servizio.

In data 18/01/2024 il RUP ha proceduto con la "consegna documentazione" sulla

	<p>Acquedotto Pugliese S.p.A.</p> <p>Interventi mirati per conseguire la distrettualizzazione, il controllo delle pressioni ed il monitoraggio delle grandezze idrauliche nelle reti idriche del territorio servito dall'Acquedotto Pugliese e sostituzione dei tronchi vetusti ed ammalorati Risanamento Reti 5 Fase I" - P1656 Lotto 2 LE. CIG 933566634C - CUP E99J21000370005"</p> <p>Verifica preventiva della progettazione esecutiva</p>	<p>Commessa n. RICH.P0039555.24</p>
		<p>Rapporto di Controllo: RC03.C</p>
		<p>pag. 7/119</p>

Piattaforma MyCheck dando effettivo avvio all'attività di verifica, formalizzata in data 19/01/2024 con la sottoscrizione del verbale di consegna per esecuzione dei servizi.

La documentazione di riferimento è stata integrata con la trasmissione della nota prot. 21439/2024 del 25/03/2024 con cui il RUP/S.A. fornisce evidenza di condivisione di una serie di "repliche" fornite dal progettista sul portale MyCheck.

L'elenco dei documenti di riferimento utilizzati per la verifica è riportato nella tabella di cui all' *Appendice A* del presente rapporto.


2.3 Gruppo di progettazione e responsabile unico del procedimento

Con nota RICH/TINRE/GTE02/002 del 11/01/2024 RINA Check provvedeva a richiedere alla Stazione appaltante l'elenco dei soggetti coinvolti nel procedimento.

La Stazione appaltante riscontrava alla richiesta con nota prot. 3373/2024 del 15/01/2024 indicando i seguenti nominativi.

2.3 a) gruppo di progettazione

- IA.ING s.r.l. (Mandataria):
 - Ing. Gianluca Cosimo Perrone (Direttore Tecnico)
 - Dott. Geol. Roberto Freno (geologo)
 - Ing. Alessandra Sgura
 - Ing. Enrica Paola Taurino
 - Ing. Pamela Guacci
 - Ing. Riccardo Nicoli
 - Geom. Ivan My
 - Ing. Luisa Perlangeli
 - P.I. Gennaro Carbone
- ETP s.r.l. (Mandante):
 - Ing. Vito Leonardo V. Casulli (Direttore Tecnico)
 - Ing. Luca Casulli
 - Studio De Venuto e Associati (Mandante):
 - Ing. Giuseppe De Venuto (Direttore Tecnico)

	<p>Acquedotto Pugliese S.p.A.</p> <p>Interventi mirati per conseguire la distrettualizzazione, il controllo delle pressioni ed il monitoraggio delle grandezze idrauliche nelle reti idriche del territorio servito dall'Acquedotto Pugliese e sostituzione dei tronchi vetusti ed ammalorati Risanamento Reti 5 Fase I" - P1656 Lotto 2 LE. CIG 933566634C - CUP E99J21000370005"</p>	<p>Commessa n. RICH.P0039555.24</p>
	<p>Verifica preventiva della progettazione esecutiva</p>	<p>Rapporto di Controllo: RC03.C</p>
		<p>pag. 8/119</p>

Ing. Giovanni De Luca

- Dott.ssa Archeologa Cinzia Mazzotta (Mandante)

2.3 b) responsabile unico del procedimento e rappresentante S.A.:

- dott. ing. Gaetano Barbone - Acquedotto Pugliese S.p.A.

3 DESCRIZIONE DELL'ATTIVITÀ DI ISPEZIONE EFFETTUATA

I controlli descritti e documentati nel presente rapporto sono stati effettuati su tutti gli elaborati progettuali inerenti il progetto trasmesso.

L'intero processo di verifica è stato gestito utilizzando il sistema informatico MyCheck messo a disposizione da RINA.


Il presente rapporto riporta:

- l'esito della verifica in ordine ad *affidabilità, completezza ed adeguatezza, leggibilità, coerenza e ripercorribilità e compatibilità* del corpo progettuale e dei contenuti dei singoli elaborati progettuali consegnati ai fini dell'accertamento della conformità del progetto ai dispositivi di cui al Capo I Titolo II del DPR 207/2010 in materia di progettazione;
- l'esito della verifica di conformità del corpo progettuale ai documenti di riferimento;
- l'esito della verifica inerente l'acquisizione di tutte le approvazioni ed autorizzazioni di legge e rispondenza delle soluzioni progettuali ad eventuali prescrizioni;
- l'esito della verifica in relazione all'avvenuto rilascio da parte del direttore dei lavori dell'attestazione di cui all'art. 4 del D.M. 49/2018.

3.1 Definizione del piano di campionamento delle parti d'opera

L'attività di controllo è stata effettuata su tutti gli elaborati progettuali, senza ricorrere a nessuna forma di campionamento.

In coerenza con quanto previsto nel Piano di Ispezione, la verifica delle misure delle opere computate, è stata effettuata a campione. Sono state campionate un totale di n. 923 voci

	<p>Acquedotto Pugliese S.p.A.</p> <p>Interventi mirati per conseguire la distrettualizzazione, il controllo delle pressioni ed il monitoraggio delle grandezze idrauliche nelle reti idriche del territorio servito dall'Acquedotto Pugliese e sostituzione dei tronchi vetusti ed ammalorati Risanamento Reti 5 Fase I" - P1656 Lotto 2 LE. CIG 933566634C - CUP E99J21000370005"</p> <p>Verifica preventiva della progettazione esecutiva</p>	<p>Commessa n. RICH.P0039555.24</p>
		<p>Rapporto di Controllo: RC03.C</p>
		<p>pag. 9/119</p>

(su 4615 totali) assicurando la copertura del controllo sul 92,6% dell'importo dei lavori (per un importo pari a € 106.794.950,91). All'interno delle singole discipline è indicato il dettaglio delle voci oggetto di tale campione.

3.2 Tempi e luoghi di svolgimento dei controlli

RINA Check ha svolto la propria attività dal 19/01/2024 (formale consegna del servizio) alla data del presente rapporto.

3.3 Esame del progetto

In data 18/01/2024 il RUP ha proceduto con la "consegna documentazione" sulla Piattaforma MyCheck dando effettivo avvio all'attività di verifica, formalizzata in data 19/01/2024 con la sottoscrizione del verbale di consegna per esecuzione dei servizi.

Le risultanze del primo controllo sono contenute nel rapporto di verifica RC01 e nel documento "Riepilogo Verifica - 381 - Esame Progetto" disponibile nella sezione *Allegati* della piattaforma MyCheck.

ISPETTORE	DISCIPLINA ISPETTIVA
Alessandro Perago, ing.	Coordinatore gruppo di verifica Stima dei costi di costruzione
Alessandra Pierucci, ing.	Tecnologie degli elementi costruttivi Tecnologie e protocolli per la sostenibilità in edilizia
Mauro De Luca Picione, ing.	Sicurezza delle maestranze Rilevamento tracciamento interferenze Cantierizzazione e programmazione
Domenico Ferri, ing.	tecnologie delle strutture in cls armato e precompresso, in acciaio, miglioramento ed adeguamento sismico Geotecnica
Alessandra Fantini, geol.	Geologia
Eleonora Torre, archeol.	Archeologia
Nicola Tavano, dott.	Pianificazione territoriale urbanistica ambiente e paesaggio Ambiente
Elena Pierri, ing.	Acquedotti e fognature Idrologia e idraulica
Tommaso Gallo, ing.	Tecnologie degli impianti elettrici e speciali Tecnologie degli impianti meccanici a fluido
Luca Agliocchi, avv.	Contrattualistica pubblica
Domenico Calabrò, ing.	BIM

	Acquedotto Pugliese S.p.A. Interventi mirati per conseguire la distrettualizzazione, il controllo delle pressioni ed il monitoraggio delle grandezze idrauliche nelle reti idriche del territorio servito dall'Acquedotto Pugliese e sostituzione dei tronchi vetusti ed ammalorati Risanamento Reti 5 Fase I" - P1656 Lotto 2 LE. CIG 933566634C - CUP E99J21000370005"	Commessa n. RICH.P0039555.24
	Verifica preventiva della progettazione esecutiva	Rapporto di Controllo: RC03.C
		pag. 10/119

L'elenco completo degli elaborati oggetto di controllo in questa fase è riportato nella tabella di cui all'Appendice B del presente rapporto.

3.4 Repliche dei progettisti

In data 19/03/2024 i progettisti hanno provveduto al caricamento sul sistema informatico MyCheck delle repliche (proposte di azioni correttive e/o chiarimenti) ai rilievi emersi nell'istruttoria condotta da RINA sul progetto in prima emissione. Le repliche sono state notificate con nota prot. 21439/2024 del 25/03/2024 con cui il RUP/S.A. fornisce evidenza di condivisione di una serie di "repliche" fornite dal progettista sul portale MyCheck.

3.5 Commenti preliminari sulle repliche dei progettisti


In riscontro alle proposte di azioni correttive e/o chiarimenti forniti dai progettisti RINA Check ha provveduto a formulare delle valutazioni preliminari inserendole in corrispondenza di ciascuna replica a mezzo del sistema informatico MyCheck. Le valutazioni delle repliche sono contenute nel rapporto di verifica RC02 e nel documento "Riepilogo Verifica - 381 - Valutazione Repliche" disponibile nella sezione *Allegati* della piattaforma MyCheck

3.6 Riunione di contraddittorio

In data 22/05/2024 in modalità a distanza si riunivano RINA Check, rappresentata dal dott. Gianvito Teofilo, l'ing. Gaetano Barbone nella sua qualità di responsabile unico del procedimento e rappresentante della Stazione Appaltante, e l'ing. Gianluca Perrone nella sua qualità di progettista degli interventi, al fine di procedere al contraddittorio sui rilievi sui quali permaneva un disaccordo sulle azioni da attuare a seguito delle valutazioni condotte da RINA Check sulle repliche dei progettisti.

Durante il contraddittorio venivano affrontati puntualmente i rilievi e per ciascuno veniva determinata l'azione correttiva da mettere in atto con la revisione del progetto.

Gli esiti del contraddittorio con i progettisti e il dettaglio di tutte le determinazioni assunte in tal sede sono riportati nel Verbale del citato incontro e nel documento "Riepilogo Verifica - 381 - Contraddittorio" disponibile nella sezione *Allegati* della piattaforma MyCheck.

	<p>Acquedotto Pugliese S.p.A.</p> <p>Interventi mirati per conseguire la distrettualizzazione, il controllo delle pressioni ed il monitoraggio delle grandezze idrauliche nelle reti idriche del territorio servito dall'Acquedotto Pugliese e sostituzione dei tronchi vetusti ed ammalorati Risanamento Reti 5 Fase I" - P1656 Lotto 2 LE. CIG 933566634C - CUP E99J21000370005"</p>	<p>Commessa n. RICH.P0039555.24</p>
		<p>Rapporto di Controllo: RC03.C</p>
		<p>pag. 11/119</p>
<p>Verifica preventiva della progettazione esecutiva</p>		

3.7 Riesame del progetto

Il progetto revisionato è stato consegnato a RINA Check in data 30/09/2024 e successivamente in data 04/11/2024, a mezzo del sistema informatico mycheck.rina.org.

Gli esiti dei controlli effettuati sul progetto revisionato sono contenuti nel rapporto di verifica RC03 e nel documento "Riepilogo Verifica - 381 - Riesame Progetto" disponibile nella sezione *Allegati* della piattaforma MyCheck.

L'elenco completo degli elaborati oggetto di controllo in questa fase è riportato nella tabella di cui all'*Appendice B* del presente rapporto.

4 RISULTANZE DEL CONTROLLO

Nei paragrafi a seguire sono riportate le risultanze dei controlli operati sulla documentazione progettuale esaminata.


4.1 Controllo dell'esistenza di tutti gli elaborati previsti per il livello di progettazione

Nella tabella che segue, si dà evidenza della verifica documentale mediante controllo dell'esistenza di tutti gli elaborati previsti per il livello del progetto da esaminare.

Con nota prot. RICH/TINRE/GTE02/002 del 11/01/2024 RINA Check provvedeva a richiedere alla stazione appaltante se vi fossero disposizioni ai sensi dell'art. 23 comma 4 del D. Lgs. 50/2016 che motivassero l'eventuale integrazione o riduzione degli elaborati previsti per il livello di progettazione in oggetto.

In assenza di diverse disposizioni della Stazione Appaltante ai sensi dell'art. 23 comma 4 del D.Lgs. 50/2016, sono stati assunti come riferimento gli artt. da 33 a 43 del D.P.R. 207/2010 in materia di progettazione esecutiva, oltre alle varie normative di settore applicabili.

Stante quanto dichiarato dal RUP nella nota prot. 3373/2024 del 15/01/2024 ("*Non sono presenti livelli precedenti al presente*"), ai sensi dell'art. 23 comma 4 del D. Lgs. 50/2016, il livello di progettazione oggetto di verifica (esecutivo) dovrà contenere anche tutti gli elementi previsti per il livello omesso, salvaguardando la qualità della progettazione.

	Acquedotto Pugliese S.p.A. Interventi mirati per conseguire la distrettualizzazione, il controllo delle pressioni ed il monitoraggio delle grandezze idrauliche nelle reti idriche del territorio servito dall'Acquedotto Pugliese e sostituzione dei tronchi vetusti ed ammalorati Risanamento Reti 5 Fase I" - P1656 Lotto 2 LE. CIG 933566634C - CUP E99J21000370005"	Commessa n. RICH.P0039555.24	
		Rapporto di Controllo: RC03.C	
		pag. 12/119	
Verifica preventiva della progettazione esecutiva			

Nella tabella che segue, si dà evidenza della verifica documentale mediante controllo dell'esistenza di tutti gli elaborati previsti per il livello del progetto da esaminare.

Le risultanze dei controlli sono riportate nel dettaglio sulla piattaforma MyCheck nella sezione *Rilievi Generali*.

Rif. DPR 207/2010	Tipo elaborato	presente	parziale	assente	elaborato Progetto Esecutivo
ART. 33.1.a	RELAZIONE GENERALE				
ART. 34	relazione generale	X			P1656-GEN-RI-002 P1656-GR1-RI-001 P1656-G2A-RI-001 P1656-G2B-RI-001 P1656-G2C-RI-001 P1656-GR3-RI-001 P1656-G4A-RI-001 P1656-G4B-RI-001 P1656-G5A-RI-001 P1656-G5B-RI-001 P1656-G6A-RI-001 P1656-G6B-RI-001 P1656-G6C-RI-001
ART. 33.1.b ART. 35	RELAZIONI SPECIALISTICHE				
<i>il progetto prevede almeno le medesime relazioni specialistiche contenute nel progetto definitivo (far riferimento all'elenco elaborati del progetto definitivo o, se livello precedente assente, a quanto previsto dall'art. 26 del DPR 207/2010)</i>					
ART.26.1.a	relazione geologica	X			P1656-GEN-RB-003 P1656-ALE-RG-001 P1656-ARA-RG-001 P1656-CAL-RG-001 P1656-CAS-RG-001 P1656-CAT-RG-001 P1656-COP-RG-001 P1656-COR-RG-001 P1656-CUR-RG-001 P1656-CUT-RG-001 P1656-GAT-RG-001 P1656-GAL-RG-001 P1656-GIU-RG-001 P1656-GIR-RG-001 P1656-LEV-RG-001 P1656-MAR-RG-001 P1656-MAG-RG-001 P1656-MAT-RG-001 P1656-MEL-RG-001 P1656-MIN-RG-001 P1656-MUR-RG-001

	Acquedotto Pugliese S.p.A. Interventi mirati per conseguire la distrettualizzazione, il controllo delle pressioni ed il monitoraggio delle grandezze idrauliche nelle reti idriche del territorio servito dall'Acquedotto Pugliese e sostituzione dei tronchi vetusti ed ammalorati Risanamento Reti 5 Fase I" - P1656 Lotto 2 LE. CIG 933566634C - CUP E99J21000370005"	Commessa n. RICH.P0039555.24
	Verifica preventiva della progettazione esecutiva	Rapporto di Controllo: RC03.C
		pag. 13/119


Rif. DPR 207/2010	Tipo elaborato	presente	parziale	assente	elaborato Progetto Esecutivo
					P1656-NEV-RG-001 P1656-PAL-RG-001 P1656-SAR-RG-001 P1656-SAN-RG-001 P1656-SEC-RG-001 P1656-SOG-RG-001 P1656-SOL-RG-001 P1656-STE-RG-001 P1656-TAV-RG-001 P1656-TUG-RG-001 P1656-UGG-RG-001
ART.26.1.b	relazioni idrologica e idraulica	X			P1656-GEN-RB-002 P1656-G2a-RI-003 P1656-G2b-RI-003 P1656-G2c-RI-003 P1656-G4A-RI-001 P1656-G4B-RI-001 P1656-G4B-RI-003 P1656-G4a-RI-003 P1656-G5A-RI-001 P1656-G5B-RI-001 P1656-G5B-RI-003 P1656-G5a-RI-003 P1656-G6A-RI-001 P1656-G6A-RI-003 P1656-G6B-RI-001 P1656-G6B-RI-003 P1656-G6C-RI-001 P1656-G6c-RI-003 P1656-GR1-RI-001 P1656-GR1-RI-003 P1656-GR3-RI-001 P1656-GR3-RI-003
ART.26.1.c	relazione sulle strutture (se relativa a interventi su edifici esistenti è integrata da una specifica relazione inerente la valutazione dello stato di fatto dell'immobile)	X			P1656-ALE-RI-006 P1656-ARA-RI-006 P1656-CAL-RI-006 P1656-COP-RI-006 P1656-CUT-RI-006 P1656-GAT-RI-006 P1656-GAL-RI-006 P1656-GIR-RI-006 P1656-LEV-RI-006 P1656-MAT-RI-006 P1656-MIN-RI-006 P1656-NEV-RI-006 P1656-SAN-RI-006 P1656-SEC-RI-006 P1656-SOG-RI-006 P1656-SOL-RI-006 P1656-TAV-RI-006 P1656-TUG-RI-006 P1656-UGG-RI-006
ART.26.1.d	relazione geotecnica	X			P1656-GEN--RG-002 P1656-ALE-RG-002

	Acquedotto Pugliese S.p.A. Interventi mirati per conseguire la distrettualizzazione, il controllo delle pressioni ed il monitoraggio delle grandezze idrauliche nelle reti idriche del territorio servito dall'Acquedotto Pugliese e sostituzione dei tronchi vetusti ed ammalorati Risanamento Reti 5 Fase I" - P1656 Lotto 2 LE. CIG 933566634C - CUP E99J21000370005"	Commessa n. RICH.P0039555.24
		Rapporto di Controllo: RC03.C
		pag. 14/119
Verifica preventiva della progettazione esecutiva		

Rif. DPR 207/2010	Tipo elaborato	presente	parziale	assente		elaborato Progetto Esecutivo
						P1656-ARA-RG-002 P1656-CAL-RG-002 P1656-COP-RG-002 P1656-CUT-RG-002 P1656-GAT-RG-002 P1656-GAL-RG-002 P1656-GIR-RG-002 P1656-LEV-RG-002 P1656-MAT-RG-002 P1656-MIN-RG-002 P1656-NEV-RG-002 P1656-SAN-RG-002 P1656-SEC-RG-002 P1656-SOG-RG-002 P1656-SOL-RG-002 P1656-TAV-RG-002 P1656-TUG-RG-002 P1656-UGG-RG-002
ART.26.1.e	relazione archeologica	X				P1656-ALE-RA-001 P1656-ARA-RA-001 P1656-CAL-RA-001 P1656-CAS-RA-001 P1656-CAT-RA-001 P1656-COP-RA-001 P1656-COR-RA-001 P1656-CUR-RA-001 P1656-CUT-RA-001 P1656-GAT-RA-001 P1656-GAL-RA-001 P1656-GIU-RA-001 P1656-GIR-RA-001 P1656-LEV-RA-001 P1656-MAR-RA-001 P1656-MAG-RA-001 P1656-MAT-RA-001 P1656-MEL-RA-001 P1656-MIN-RA-001 P1656-MUR-RA-001 P1656-NEV-RA-001 P1656-PAL-RA-001 P1656-SAR-RA-001 P1656-SAN-RA-001 P1656-SEC-RA-001 P1656-SOG-RA-001 P1656-SOL-RA-001 P1656-STE-RA-001 P1656-TAV-RA-001 P1656-TUG-RA-001 P1656-UGG-RA-001
ART.26.1.f	relazione tecnica delle opere architettoniche	-	-	-	Non applicabile	
ART.26.1.g	relazione tecnica degli impianti	X				P1656-GEN-RI-005

	Acquedotto Pugliese S.p.A. Interventi mirati per conseguire la distrettualizzazione, il controllo delle pressioni ed il monitoraggio delle grandezze idrauliche nelle reti idriche del territorio servito dall'Acquedotto Pugliese e sostituzione dei tronchi vetusti ed ammalorati Risanamento Reti 5 Fase I" - P1656 Lotto 2 LE. CIG 933566634C - CUP E99J21000370005"	Commessa n. RICH.P0039555.24
	Verifica preventiva della progettazione esecutiva	Rapporto di Controllo: RC03.C
		pag. 15/119

Rif. DPR 207/2010	Tipo elaborato	presente	parziale	assente	elaborato Progetto Esecutivo
ART.26.1.h	relazione che descrive la concezione del sistema di sicurezza per l'esercizio e le caratteristiche del progetto	X			P1656-GEN-RS-003
ART.26.1.i	relazione sulla gestione delle materie	X			P1656-ALE-RI-005 P1656-ARA-RI-005 P1656-CAL-RI-005 P1656-CAS-RI-005 P1656-CAT-RI-005 P1656-COP-RI-005 P1656-COR-RI-005 P1656-CUR-RI-005 P1656-CUT-RI-005 P1656-GAT-RI-005 P1656-GAL-RI-005 P1656-GIU-RI-005 P1656-GIR-RI-005 P1656-LEV-RI-005 P1656-MAR-RI-005 P1656-MAG-RI-005 P1656-MAT-RI-005 P1656-MEL-RI-005 P1656-MIN-RI-005 P1656-MUR-RI-005 P1656-NEV-RI-005 P1656-PAL-RI-005 P1656-SAR-RI-005 P1656-SAN-RI-005 P1656-SEC-RI-005 P1656-SOG-RI-005 P1656-SOL-RI-005 P1656-STE-RI-005 P1656-TAV-RI-005 P1656-TUG-RI-005 P1656-UGG-RI-005
ART.26.1.j	relazione sulle interferenze	X			P1656-GEN-RI-003
ART.26.2	OPZIONALE: eventuali altre relazioni tecniche qualora la progettazione implichi la soluzione di ulteriori questioni specialistiche	X			P1656-GEN-RI-006 P1656-GEN-RB-004 P1656-GEN-RI-008 P1656-GEN-RI-014
ART. 33.1.c	ELABORATI GRAFICI				
ART. 36.1.a	elaborati che sviluppano nelle scale ammesse o prescritte, tutti gli elaborati grafici del progetto definitivo (far riferimento all'elenco elaborati del progetto definitivo o, se livello precedente assente a quanto previsto dall'art. 28 del DPR 207/2010)				

	Acquedotto Pugliese S.p.A. Interventi mirati per conseguire la distrettualizzazione, il controllo delle pressioni ed il monitoraggio delle grandezze idrauliche nelle reti idriche del territorio servito dall'Acquedotto Pugliese e sostituzione dei tronchi vetusti ed ammalorati Risanamento Reti 5 Fase I" - P1656 Lotto 2 LE. CIG 933566634C - CUP E99J21000370005"	Commessa n. RICH.P0039555.24
	Verifica preventiva della progettazione esecutiva	Rapporto di Controllo: RC03.C
		pag. 16/119

Rif. DPR 207/2010	Tipo elaborato	presente	parziale	assente	elaborato Progetto Esecutivo
ART. 28.5	<i>Elaborati generali - studi e indagini</i>				
	<p>stralcio dello strumento urbanistico generale o attuativo con l'esatta indicazione dei tracciati dell'intervento. Se sono necessari più stralci è redatto anche un quadro d'insieme in scala non inferiore a 1:25.000;</p>	X			P1656- ALE-TB-001 P1656- ARA-TB-001 P1656- CAL-TB-001 P1656- CAS-TB-001 P1656- CAT-TB-001 P1656- COP-TB-001 P1656- COR-TB-001 P1656- CUR-TB-001 P1656- CUT-TB-001 P1656- GAL-TB-001 P1656- GAT-TB-001 P1656- GIR-TB-001 P1656- GIU-TB-001 P1656- LEV-TB-001 P1656- MAG-TB-001 P1656- MAR-TB-001 P1656- MAT-TB-001 P1656- MEL-TB-001 P1656- MIN-TB-001 P1656- MUR-TB-001 P1656- NEV-TB-001 P1656- PAL-TB-001 P1656- SAN-TB-001 P1656- SAR-TB-001 P1656- SEC-TB-001 P1656- SOG-TB-001 P1656- SOL-TB-001 P1656- STE-TB-001 P1656- TAV-TB-001 P1656- TUG-TB-001 P1656- UGG-TB-001
	<p>corografia di inquadramento 1:25.000;</p>	X			P1656- ALE-TQ-002 P1656- ARA-TQ-002 P1656- CAL-TQ-002 P1656- CAS-TQ-002 P1656- CAT-TQ-002 P1656- COP-TQ-002 P1656- COR-TQ-002 P1656- CUR-TQ-002 P1656- CUT-TQ-002 P1656- GAL-TQ-002 P1656- GAT-TQ-002 P1656- GIR-TQ-002 P1656- GIU-TQ-002 P1656- LEV-TQ-002 P1656- MAG-TQ-002 P1656- MAR-TQ-002 P1656- MAT-TQ-002 P1656- MEL-TQ-002 P1656- MIN-TQ-002 P1656- MUR-TQ-002 P1656- NEV-TQ-002

	Acquedotto Pugliese S.p.A. Interventi mirati per conseguire la distrettualizzazione, il controllo delle pressioni ed il monitoraggio delle grandezze idrauliche nelle reti idriche del territorio servito dall'Acquedotto Pugliese e sostituzione dei tronchi vetusti ed ammalorati Risanamento Reti 5 Fase I" - P1656 Lotto 2 LE. CIG 933566634C - CUP E99J21000370005"	Commessa n. RICH.P0039555.24
	Rapporto di Controllo: RC03.C	
	pag. 17/119	
Verifica preventiva della progettazione esecutiva		

Rif. DPR 207/2010	Tipo elaborato	presente	parziale	assente	elaborato Progetto Esecutivo
					P1656- PAL-TQ-002 P1656- SAN-TQ-002 P1656- SAR-TQ-002 P1656- SEC-TQ-002 P1656- SOG-TQ-002 P1656- SOL-TQ-002 P1656- STE-TQ-002 P1656- TAV-TQ-002 P1656- TUG-TQ-002 P1656- UGG-TQ-002
	corografia generale in scala non inferiore a 1:10.000;	X			P1656- ALE-TQ-001 P1656- ARA-TQ-001 P1656- CAL-TQ-001 P1656- CAS-TQ-001 P1656- CAT-TQ-001 P1656- COP-TQ-001 P1656- COR-TQ-001 P1656- CUR-TQ-001 P1656- CUT-TQ-001 P1656- GAL-TQ-001 P1656- GAT-TQ-001 P1656- GIR-TQ-001 P1656- GIU-TQ-001 P1656- LEV-TQ-001 P1656- MAG-TQ-001 P1656- MAR-TQ-001 P1656- MAT-TQ-001 P1656- MEL-TQ-001 P1656- MIN-TQ-001 P1656- MUR-TQ-001 P1656- NEV-TQ-001 P1656- PAL-TQ-001 P1656- SAN-TQ-001 P1656- SAR-TQ-001 P1656- SEC-TQ-001 P1656- SOG-TQ-001 P1656- SOL-TQ-001 P1656- STE-TQ-001 P1656- TAV-TQ-001 P1656- TUG-TQ-001 P1656- UGG-TQ-001
	planimetria ubicazione indagini geologiche in scala non inferiore a 1:5.000. Planimetria con ubicazione delle indagini geotecniche e sezioni geotecniche nelle stesse scale indicate nelle successive lettere da o) a r);	X			P1656-ALE-RG-001; P1656-ARA-RG-001; P1656-CAL-RG-001; P1656-CAS-RG-001; P1656-CAT-RG-001; P1656-COP-RG-001; P1656-COR-RG-001; P1656-CUR-RG-001; P1656-CUT-RG-001; P1656-GAL-RG-001; P1656-GAT-RG-001; P1656-GIR-RG-001; P1656-GIU-RG-001; P1656-LEV-RG-001; P1656-MAG-RG-001; P1656-MAR-RG-001;



Acquedotto Pugliese S.p.A.

Commessa n.
RICH.P0039555.24

Interventi mirati per conseguire la distrettualizzazione, il controllo delle pressioni ed il monitoraggio delle grandezze idrauliche nelle reti idriche del territorio servito dall'Acquedotto Pugliese e sostituzione dei tronchi vetusti ed ammalorati Risanamento Reti 5 Fase I" - P1656 Lotto 2 LE. CIG 933566634C - CUP E99J21000370005"

Rapporto di Controllo:
RC03.C

pag. 18/119

Verifica preventiva della progettazione esecutiva

Rif. DPR 207/2010	Tipo elaborato	presente	parziale	assente	elaborato Progetto Esecutivo
					MAT-RG-001; P1656-MEL-RG-001; P1656-MIN-RG-001; P1656-MUR-RG-001; P1656-NEV-RG-001; P1656-PAL-RG-001; P1656-SAN-RG-001; P1656-SAR-RG-001; P1656-SEC-RG-001; P1656-SOG-RG-001; P1656-SOL-RG-001; P1656-STE-RG-001; P1656-TAV-RG-001; P1656-TUG-RG-001; P1656-UGG-RG-001.
	carta geologica in scala non inferiore a 1:5.000;	X			P1656-ALE-TG-001; P1656-ARA-TG-001; P1656-CAL-TG-001; P1656-CAS-TG-001; P1656-CAT-TG-001; P1656-COP-TG-001; P1656-COR-TG-001; P1656-CUR-TG-001; P1656-CUT-TG-001; P1656-GAL-TG-001; P1656-GAT-TG-001; P1656-GIR-TG-001; P1656-GIU-TG-001; P1656-LEV-TG-001; P1656-MAG-TG-001; P1656-MAR-TG-001; P1656-MAT-TG-001; P1656-MEL-TG-001; P1656-MIN-TG-001; P1656-MUR-TG-001; P1656-NEV-TG-001; P1656-PAL-TG-001; P1656-SAN-TG-001; P1656-SAR-TG-001; P1656-SEC-TG-001; P1656-SOG-TG-001; P1656-SOL-TG-001; P1656-STE-TG-001; P1656-TAV-TG-001; P1656-TUG-TG-001; P1656-UGG-TG-001.
	carta geomorfologica in scala non inferiore a 1:5.000;	X			P1656-ALE-RG-001 P1656-ALE-RG-001 P1656-ARA-RG-001 P1656-ARA-RG-001 P1656-CAL-RG-001 P1656-CAS-RG-001 P1656-CAS-RG-001 P1656-CAT-RG-001 P1656-COP-RG-001 P1656-COP-RG-001 P1656-COR-RG-001 P1656-COR-RG-001 P1656-CUR-RG-001 P1656-CUR-RG-001 P1656-CUT-RG-001 P1656-CUT-RG-001 P1656-GAT-RG-001

	Acquedotto Pugliese S.p.A. Interventi mirati per conseguire la distrettualizzazione, il controllo delle pressioni ed il monitoraggio delle grandezze idrauliche nelle reti idriche del territorio servito dall'Acquedotto Pugliese e sostituzione dei tronchi vetusti ed ammalorati Risanamento Reti 5 Fase I" - P1656 Lotto 2 LE. CIG 933566634C - CUP E99J21000370005"	Commessa n. RICH.P0039555.24
	Rapporto di Controllo: RC03.C	
	pag. 19/119	
Verifica preventiva della progettazione esecutiva		

Rif. DPR 207/2010	Tipo elaborato	presente	parziale	assente	elaborato Progetto Esecutivo
					P1656-GAT-RG-001 P1656-GAL-RG-001 P1656-GIU-RG-001 P1656-GIU-RG-001 P1656-GIR-RG-001 P1656-LEV-RG-001 P1656-LEV-RG-001 P1656-MAR-RG-001 P1656-MAR-RG-001 P1656-MAG-RG-001 P1656-MAG-RG-001 P1656-MAT-RG-001 P1656-MEL-RG-001 P1656-MEL-RG-001 P1656-MIN-RG-001 P1656-MUR-RG-001 P1656-MUR-RG-001 P1656-NEV-RG-001 P1656-NEV-RG-001 P1656-PAL-RG-001 P1656-PAL-RG-001 P1656-SAR-RG-001 P1656-SAR-RG-001 P1656-SAN-RG-001 P1656-SAN-RG-001 P1656-SEC-RG-001 P1656-SOG-RG-001 P1656-SOL-RG-001 P1656-STE-RG-001 P1656-STE-RG-001 P1656-TAV-RG-001 P1656-TUG-RG-001 P1656-TUG-RG-001 P1656-UGG-RG-001
	carta idrogeologica in scala non inferiore a 1:5.000;				P1656-ALE-RG-001 P1656-ALE-RG-001 P1656-ARA-RG-001 P1656-ARA-RG-001 P1656-CAL-RG-001 P1656-CAS-RG-001 P1656-CAS-RG-001 P1656-CAT-RG-001 P1656-COP-RG-001 P1656-COP-RG-001 P1656-COR-RG-001 P1656-COR-RG-001 P1656-CUR-RG-001 P1656-CUR-RG-001 P1656-CUT-RG-001 P1656-CUT-RG-001 P1656-GAT-RG-001 P1656-GAT-RG-001 P1656-GAL-RG-001

	Acquedotto Pugliese S.p.A. Interventi mirati per conseguire la distrettualizzazione, il controllo delle pressioni ed il monitoraggio delle grandezze idrauliche nelle reti idriche del territorio servito dall'Acquedotto Pugliese e sostituzione dei tronchi vetusti ed ammalorati Risanamento Reti 5 Fase I" - P1656 Lotto 2 LE. CIG 933566634C - CUP E99J21000370005"	Commessa n. RICH.P0039555.24
	Verifica preventiva della progettazione esecutiva	Rapporto di Controllo: RC03.C
		pag. 20/119


Rif. DPR 207/2010	Tipo elaborato	presente	parziale	assente		elaborato Progetto Esecutivo
						P1656-GIU-RG-001 P1656-GIU-RG-001 P1656-GIR-RG-001 P1656-LEV-RG-001 P1656-LEV-RG-001 P1656-MAR-RG-001 P1656-MAR-RG-001 P1656-MAG-RG-001 P1656-MAG-RG-001 P1656-MAT-RG-001 P1656-MEL-RG-001 P1656-MEL-RG-001 P1656-MIN-RG-001 P1656-MUR-RG-001 P1656-MUR-RG-001 P1656-NEV-RG-001 P1656-NEV-RG-001 P1656-PAL-RG-001 P1656-PAL-RG-001 P1656-SAR-RG-001 P1656-SAR-RG-001 P1656-SAN-RG-001 P1656-SAN-RG-001 P1656-SEC-RG-001 P1656-SOG-RG-001 P1656-SOL-RG-001 P1656-STE-RG-001 P1656-STE-RG-001 P1656-TAV-RG-001 P1656-TUG-RG-001 P1656-TUG-RG-001 P1656-UGG-RG-001
	profilo geologico in scala non inferiore a 1:5.000/500;	-	-	-	non applicabile	
	profilo geotecnico in scala non inferiore a 1:5.000/500;	X				P1656-ALE-RG-002 P1656-ALE-RG-002 P1656-ARA-RG-002 P1656-ARA-RG-002 P1656-CAL-RG-002 P1656-CAL-RG-002 P1656-COP-RG-002 P1656-COP-RG-002 P1656-CUT-RG-002 P1656-CUT-RG-002 P1656-GAT-RG-002 P1656-GAT-RG-002 P1656-GAL-RG-002 P1656-GAL-RG-002 P1656-GIR-RG-002 P1656-GIR-RG-002 P1656-LEV-RG-002 P1656-LEV-RG-002 P1656-MAT-RG-002

	Acquedotto Pugliese S.p.A. Interventi mirati per conseguire la distrettualizzazione, il controllo delle pressioni ed il monitoraggio delle grandezze idrauliche nelle reti idriche del territorio servito dall'Acquedotto Pugliese e sostituzione dei tronchi vetusti ed ammalorati Risanamento Reti 5 Fase I" - P1656 Lotto 2 LE. CIG 933566634C - CUP E99J21000370005"	Commessa n. RICH.P0039555.24
	Verifica preventiva della progettazione esecutiva	Rapporto di Controllo: RC03.C
		pag. 21/119

Rif. DPR 207/2010	Tipo elaborato	presente	parziale	assente		elaborato Progetto Esecutivo
						P1656-MAT-RG-002 P1656-MIN-RG-002 P1656-MIN-RG-002 P1656-NEV-RG-002 P1656-NEV-RG-002 P1656-SAN-RG-002 P1656-SAN-RG-002 P1656-SEC-RG-002 P1656-SEC-RG-002 P1656-SOG-RG-002 P1656-SOG-RG-002 P1656-SOL-RG-002 P1656-SOL-RG-002 P1656-TAV-RG-002 P1656-TAV-RG-002 P1656-TUG-RG-002 P1656-TUG-RG-002 P1656-UGG-RG-002 P1656-UGG-RG-002 P1656-GEN-RB-003 P1656-GEN-RB-003
	corografia dei bacini in scala non inferiore a 1:25.000;	-	-	-	non applicabile	
	planimetrie stato attuale in scala non inferiore a 1:5.000;	X				P1656- ALE-TR-001 P1656- ARA-TR-001 P1656- CAL-TR-001 P1656- CAS-TR-001 P1656- CAT-TR-001 P1656- COP-TR-001 P1656- COR-TR-001 P1656- CUR-TR-001 P1656- CUT-TR-001 P1656- GAL-TR-001 P1656- GAT-TR-001 P1656- GIR-TR-001 P1656- GIU-TR-001 P1656- LEV-TR-001 P1656- MAG-TR-001 P1656- MAR-TR-001 P1656- MAT-TR-001 P1656- MEL-TR-001 P1656- MIN-TR-001 P1656- MUR-TR-001 P1656- NEV-TR-001 P1656- PAL-TR-001 P1656- SAN-TR-001 P1656- SAR-TR-001 P1656- SEC-TR-001 P1656- SOG-TR-001 P1656- SOL-TR-001 P1656- STE-TR-001 P1656- TAV-TR-001 P1656- TUG-TR-001 P1656- UGG-TR-001

	Acquedotto Pugliese S.p.A. Interventi mirati per conseguire la distrettualizzazione, il controllo delle pressioni ed il monitoraggio delle grandezze idrauliche nelle reti idriche del territorio servito dall'Acquedotto Pugliese e sostituzione dei tronchi vetusti ed ammalorati Risanamento Reti 5 Fase I" - P1656 Lotto 2 LE. CIG 933566634C - CUP E99J21000370005"	Commessa n. RICH.P0039555.24
	Rapporto di Controllo: RC03.C	
	pag. 22/119	
Verifica preventiva della progettazione esecutiva		

Rif. DPR 207/2010	Tipo elaborato	presente	parziale	assente	elaborato Progetto Esecutivo
	planimetrie di insieme in scala non inferiore a 1:5.000;				non applicabile (intervento diffuso)
	planimetrie stradali, ferroviarie e idrauliche con le indicazioni delle curve di livello, in scala non inferiore a 1:2.000 (1:1000 per le tratte in area urbana);	X			P1656-ALE-TP-001.1 P1656-ALE-TP-002.1 P1656-ALE-TP-002.2 P1656-ALE-TP-002.3 P1656-ALE-TP-002.4 P1656-ALE-TP-002 P1656-ALE-TQ-001 P1656-ALE-TQ-002 P1656-ALE-TR-001 P1656-ARA-TA-001 P1656-ARA-TA-002 P1656-ARA-TB-001 P1656-ARA-TD-001 P1656-ARA-TG-001 P1656-ARA-TG-002 P1656-ARA-TP-001.1 P1656-ARA-TP-001.2 P1656-ARA-TP-001.3 P1656-ARA-TP-002.1 P1656-ARA-TP-002.2 P1656-ARA-TP-002 P1656-ARA-TQ-001 P1656-ARA-TQ-002 P1656-ARA-TR-001 P1656-CAL-TA-001 P1656-CAL-TA-002 P1656-CAL-TB-001 P1656-CAL-TD-001 P1656-CAL-TG-001 P1656-CAL-TG-002 P1656-CAL-TP-001.1 P1656-CAL-TP-001.2 P1656-CAL-TP-001.3 P1656-CAL-TP-001.4 P1656-CAL-TP-001.5 P1656-CAL-TP-002.1 P1656-CAL-TP-002.2 P1656-CAL-TP-002.3 P1656-CAL-TP-002.4 P1656-CAL-TP-002 P1656-CAL-TQ-001 P1656-CAL-TQ-002 P1656-CAL-TR-001 P1656-CAS-TA-001 P1656-CAS-TA-002 P1656-CAS-TB-001 P1656-CAS-TD-001 P1656-CAS-TG-001 P1656-CAS-TP-002.1 P1656-CAS-TP-002.2 P1656-CAS-TP-002 P1656-CAS-TQ-001

	Acquedotto Pugliese S.p.A. Interventi mirati per conseguire la distrettualizzazione, il controllo delle pressioni ed il monitoraggio delle grandezze idrauliche nelle reti idriche del territorio servito dall'Acquedotto Pugliese e sostituzione dei tronchi vetusti ed ammalorati Risanamento Reti 5 Fase I" - P1656 Lotto 2 LE. CIG 933566634C - CUP E99J21000370005"	Commessa n. RICH.P0039555.24
	Verifica preventiva della progettazione esecutiva	Rapporto di Controllo: RC03.C
		pag. 23/119

Rif. DPR 207/2010	Tipo elaborato	presente	parziale	assente	elaborato Progetto Esecutivo
					P1656-CAS-TQ-002 P1656-CAS-TR-001 P1656-CAT-TA-001 P1656-CAT-TA-002 P1656-CAT-TB-001 P1656-CAT-TG-001 P1656-CAT-TP-001.1 P1656-CAT-TP-002.1 P1656-CAT-TP-002.2 P1656-CAT-TP-002.3 P1656-CAT-TP-002.4 P1656-CAT-TP-002.5 P1656-CAT-TP-002 P1656-CAT-TQ-001 P1656-CAT-TQ-002 P1656-CAT-TR-001 P1656-COP-TA-001 P1656-COP-TA-002 P1656-COP-TB-001 P1656-COP-TD-001 P1656-COP-TG-001 P1656-COP-TG-002 P1656-COP-TP-001.1 P1656-COP-TP-001.2 P1656-COP-TP-001.3 P1656-COP-TP-001.4 P1656-COP-TP-001.5 P1656-COP-TP-001.6 P1656-COP-TP-001.7 P1656-COP-TP-002.1 P1656-COP-TP-002.2 P1656-COP-TP-002.3 P1656-COP-TP-002.4 P1656-COP-TP-002.5 P1656-COP-TP-002 P1656-COP-TQ-001 P1656-COP-TQ-002 P1656-COP-TR-001 P1656-COR-TA-001 P1656-COR-TA-002 P1656-COR-TB-001 P1656-COR-TG-001 P1656-COR-TP-001.1 P1656-COR-TP-002.1 P1656-COR-TP-002.2 P1656-COR-TP-002 P1656-COR-TQ-001 P1656-COR-TQ-002 P1656-COR-TR-001 P1656-CUR-TA-001 P1656-CUR-TA-002 P1656-CUR-TB-001 P1656-CUR-TG-001 P1656-CUR-TP-001.1

	Acquedotto Pugliese S.p.A. Interventi mirati per conseguire la distrettualizzazione, il controllo delle pressioni ed il monitoraggio delle grandezze idrauliche nelle reti idriche del territorio servito dall'Acquedotto Pugliese e sostituzione dei tronchi vetusti ed ammalorati Risanamento Reti 5 Fase I" - P1656 Lotto 2 LE. CIG 933566634C - CUP E99J21000370005"	Commessa n. RICH.P0039555.24
		Rapporto di Controllo: RC03.C
		pag. 24/119
Verifica preventiva della progettazione esecutiva		


Rif. DPR 207/2010	Tipo elaborato	presente	parziale	assente	elaborato Progetto Esecutivo
					P1656-CUR-TP-001.2 P1656-CUR-TP-002.1 P1656-CUR-TP-002.2 P1656-CUR-TP-002.3 P1656-CUR-TP-002.4 P1656-CUR-TP-002.5 P1656-CUR-TP-002 P1656-CUR-TQ-001 P1656-CUR-TQ-002 P1656-CUR-TR-001 P1656-CUT-TA-001 P1656-CUT-TA-002 P1656-CUT-TB-001 P1656-CUT-TD-001 P1656-CUT-TG-001 P1656-CUT-TG-002 P1656-CUT-TP-001.1 P1656-CUT-TP-001.2 P1656-CUT-TP-002.1 P1656-CUT-TP-002.2 P1656-CUT-TP-002.3 P1656-CUT-TP-002.4 P1656-CUT-TP-002.5 P1656-CUT-TP-002.6 P1656-CUT-TP-002 P1656-CUT-TQ-001 P1656-CUT-TQ-002 P1656-CUT-TR-001 P1656-GAT-TA-001 P1656-GAT-TA-002 P1656-GAT-TB-001 P1656-GAT-TD-001 P1656-GAT-TG-001 P1656-GAT-TG-002 P1656-GAT-TP-001.1 P1656-GAT-TP-001.2 P1656-GAT-TP-001.3 P1656-GAT-TP-001.4 P1656-GAT-TP-001.5 P1656-GAT-TP-001.6 P1656-GAT-TP-001.7 P1656-GAT-TP-001.8 P1656-GAT-TP-001.9 P1656-GAT-TP-002.1 P1656-GAT-TP-002.2 P1656-GAT-TP-002.3 P1656-GAT-TP-002.4 P1656-GAT-TP-002.5 P1656-GAT-TP-002.6 P1656-GAT-TP-002.7 P1656-GAT-TP-002.8 P1656-GAT-TP-002 P1656-GAT-TQ-001 P1656-GAT-TQ-002

	Acquedotto Pugliese S.p.A. Interventi mirati per conseguire la distrettualizzazione, il controllo delle pressioni ed il monitoraggio delle grandezze idrauliche nelle reti idriche del territorio servito dall'Acquedotto Pugliese e sostituzione dei tronchi vetusti ed ammalorati Risanamento Reti 5 Fase I" - P1656 Lotto 2 LE. CIG 933566634C - CUP E99J21000370005"	Commessa n. RICH.P0039555.24
	Verifica preventiva della progettazione esecutiva	Rapporto di Controllo: RC03.C
		pag. 25/119

Rif. DPR 207/2010	Tipo elaborato	presente	parziale	assente	elaborato Progetto Esecutivo
					P1656-GAT-TR-001 P1656-GAL-TA-001 P1656-GAL-TA-002 P1656-GAL-TB-001 P1656-GAL-TD-001 P1656-GAL-TG-001 P1656-GAL-TG-002 P1656-GAL-TP-001.1 P1656-GAL-TP-001.2 P1656-GAL-TP-001.3 P1656-GAL-TP-001.4 P1656-GAL-TP-002.1 P1656-GAL-TP-002.2 P1656-GAL-TP-002.3 P1656-GAL-TP-002.4 P1656-GAL-TP-002 P1656-GAL-TQ-001 P1656-GAL-TQ-002 P1656-GAL-TR-001 P1656-GIU-TA-001 P1656-GIU-TA-002 P1656-GIU-TB-001 P1656-GIU-TG-001 P1656-GIU-TP-001.1 P1656-GIU-TP-002.1 P1656-GIU-TP-002 P1656-GIU-TQ-001 P1656-GIU-TQ-002 P1656-GIU-TR-001 P1656-GIR-TA-001 P1656-GIR-TA-002 P1656-GIR-TB-001 P1656-GIR-TD-001 P1656-GIR-TG-001 P1656-GIR-TG-002 P1656-GIR-TP-001.1 P1656-GIR-TP-002.1 P1656-GIR-TP-002.2 P1656-GIR-TP-002.3 P1656-GIR-TP-002 P1656-GIR-TQ-001 P1656-GIR-TQ-002 P1656-GIR-TR-001 P1656-LEV-TA-001 P1656-LEV-TA-002 P1656-LEV-TB-001 P1656-LEV-TD-001 P1656-LEV-TG-001 P1656-LEV-TG-002 P1656-LEV-TP-001.1 P1656-LEV-TP-001.2 P1656-LEV-TP-001.3 P1656-LEV-TP-001.4 P1656-LEV-TP-002.1

	Acquedotto Pugliese S.p.A. Interventi mirati per conseguire la distrettualizzazione, il controllo delle pressioni ed il monitoraggio delle grandezze idrauliche nelle reti idriche del territorio servito dall'Acquedotto Pugliese e sostituzione dei tronchi vetusti ed ammalorati Risanamento Reti 5 Fase I" - P1656 Lotto 2 LE. CIG 933566634C - CUP E99J21000370005"	Commessa n. RICH.P0039555.24
	Verifica preventiva della progettazione esecutiva	Rapporto di Controllo: RC03.C
		pag. 26/119

Rif. DPR 207/2010	Tipo elaborato	presente	parziale	assente	elaborato Progetto Esecutivo
					P1656-LEV-TP-002.2 P1656-LEV-TP-002.3 P1656-LEV-TP-002.4 P1656-LEV-TP-002.5 P1656-LEV-TP-002 P1656-LEV-TQ-001 P1656-LEV-TQ-002 P1656-LEV-TR-001 P1656-MAR-TA-001 P1656-MAR-TA-002 P1656-MAR-TB-001 P1656-MAR-TG-001 P1656-MAR-TP-001.1 P1656-MAR-TP-001.2 P1656-MAR-TP-002.1 P1656-MAR-TP-002.2 P1656-MAR-TP-002.3 P1656-MAR-TP-002.4 P1656-MAR-TP-002 P1656-MAR-TQ-001 P1656-MAR-TQ-002 P1656-MAR-TR-001 P1656-MAG-TA-001 P1656-MAG-TA-002 P1656-MAG-TB-001 P1656-MAG-TD-001 P1656-MAG-TG-001 P1656-MAG-TP-001.1 P1656-MAG-TP-002.1 P1656-MAG-TP-002 P1656-MAG-TQ-001 P1656-MAG-TQ-002 P1656-MAG-TR-001 P1656-MAT-TA-001 P1656-MAT-TA-002 P1656-MAT-TB-001 P1656-MAT-TD-001 P1656-MAT-TG-001 P1656-MAT-TG-002 P1656-MAT-TP-001.1 P1656-MAT-TP-001.2 P1656-MAT-TP-001.3 P1656-MAT-TP-001.4 P1656-MAT-TP-001.5 P1656-MAT-TP-002.1 P1656-MAT-TP-002.2 P1656-MAT-TP-002.3 P1656-MAT-TP-002.4 P1656-MAT-TP-002.5 P1656-MAT-TP-002.6 P1656-MAT-TP-002 P1656-MAT-TQ-001 P1656-MAT-TQ-002 P1656-MAT-TR-001

	Acquedotto Pugliese S.p.A. Interventi mirati per conseguire la distrettualizzazione, il controllo delle pressioni ed il monitoraggio delle grandezze idrauliche nelle reti idriche del territorio servito dall'Acquedotto Pugliese e sostituzione dei tronchi vetusti ed ammalorati Risanamento Reti 5 Fase I" - P1656 Lotto 2 LE. CIG 933566634C - CUP E99J21000370005"	Commessa n. RICH.P0039555.24
	Rapporto di Controllo: RC03.C	
	pag. 27/119	
Verifica preventiva della progettazione esecutiva		


Rif. DPR 207/2010	Tipo elaborato	presente	parziale	assente	elaborato Progetto Esecutivo
					P1656-MEL-TA-001 P1656-MEL-TA-002 P1656-MEL-TB-001 P1656-MEL-TD-001 P1656-MEL-TG-001 P1656-MEL-TP-001.1 P1656-MEL-TP-001.2 P1656-MEL-TP-002.1 P1656-MEL-TP-002.2 P1656-MEL-TP-002 P1656-MEL-TQ-001 P1656-MEL-TQ-002 P1656-MEL-TR-001 P1656-MIN-TA-001 P1656-MIN-TA-002 P1656-MIN-TB-001 P1656-MIN-TD-001 P1656-MIN-TG-001 P1656-MIN-TG-002 P1656-MIN-TP-001.1 P1656-MIN-TP-002.1 P1656-MIN-TP-002.2 P1656-MIN-TP-002.3 P1656-MIN-TP-002.4 P1656-MIN-TP-002 P1656-MIN-TQ-001 P1656-MIN-TQ-002 P1656-MIN-TR-001 P1656-MUR-TA-001 P1656-MUR-TA-002 P1656-MUR-TB-001 P1656-MUR-TG-001 P1656-MUR-TP-001.1 P1656-MUR-TP-001.2 P1656-MUR-TP-002.1 P1656-MUR-TP-002.2 P1656-MUR-TP-002.3 P1656-MUR-TP-002.4 P1656-MUR-TP-002 P1656-MUR-TQ-001 P1656-MUR-TQ-002 P1656-MUR-TR-001 P1656-NEV-TA-001 P1656-NEV-TA-002 P1656-NEV-TB-001 P1656-NEV-TD-001 P1656-NEV-TG-001 P1656-NEV-TG-002 P1656-NEV-TP-001.1 P1656-NEV-TP-001.2 P1656-NEV-TP-002.1 P1656-NEV-TP-002.2 P1656-NEV-TP-002 P1656-NEV-TQ-001

	Acquedotto Pugliese S.p.A. Interventi mirati per conseguire la distrettualizzazione, il controllo delle pressioni ed il monitoraggio delle grandezze idrauliche nelle reti idriche del territorio servito dall'Acquedotto Pugliese e sostituzione dei tronchi vetusti ed ammalorati Risanamento Reti 5 Fase I" - P1656 Lotto 2 LE. CIG 933566634C - CUP E99J21000370005"	Commessa n. RICH.P0039555.24
	Verifica preventiva della progettazione esecutiva	Rapporto di Controllo: RC03.C
		pag. 28/119

Rif. DPR 207/2010	Tipo elaborato	presente	parziale	assente	elaborato Progetto Esecutivo
					P1656-NEV-TQ-002 P1656-NEV-TR-001 P1656-PAL-TA-001 P1656-PAL-TA-002 P1656-PAL-TB-001 P1656-PAL-TG-001 P1656-PAL-TP-001.1 P1656-PAL-TP-001.2 P1656-PAL-TP-002.1 P1656-PAL-TP-002.2 P1656-PAL-TP-002 P1656-PAL-TQ-001 P1656-PAL-TQ-002 P1656-PAL-TR-001 P1656-SAR-TA-001 P1656-SAR-TA-002 P1656-SAR-TB-001 P1656-SAR-TG-001 P1656-SAR-TP-001.1 P1656-SAR-TP-002.1 P1656-SAR-TP-002 P1656-SAR-TQ-001 P1656-SAR-TQ-002 P1656-SAR-TR-001 P1656-SAN-TA-001 P1656-SAN-TA-002 P1656-SAN-TB-001 P1656-SAN-TD-001 P1656-SAN-TG-001 P1656-SAN-TG-002 P1656-SAN-TP-001.1 P1656-SAN-TP-001.2 P1656-SAN-TP-001.3 P1656-SAN-TP-002.1 P1656-SAN-TP-002.2 P1656-SAN-TP-002.3 P1656-SAN-TP-002.4 P1656-SAN-TP-002.5 P1656-SAN-TP-002.6 P1656-SAN-TP-002 P1656-SAN-TQ-001 P1656-SAN-TQ-002 P1656-SAN-TR-001 P1656-SEC-TA-001 P1656-SEC-TA-002 P1656-SEC-TB-001 P1656-SEC-TD-001 P1656-SEC-TG-001 P1656-SEC-TG-002 P1656-SEC-TP-001.1 P1656-SEC-TP-002.1 P1656-SEC-TP-002.2 P1656-SEC-TP-002 P1656-SEC-TQ-001

	Acquedotto Pugliese S.p.A. Interventi mirati per conseguire la distrettualizzazione, il controllo delle pressioni ed il monitoraggio delle grandezze idrauliche nelle reti idriche del territorio servito dall'Acquedotto Pugliese e sostituzione dei tronchi vetusti ed ammalorati Risanamento Reti 5 Fase I" - P1656 Lotto 2 LE. CIG 933566634C - CUP E99J21000370005"	Commessa n. RICH.P0039555.24
	Rapporto di Controllo: RC03.C	
	pag. 29/119	
Verifica preventiva della progettazione esecutiva		

Rif. DPR 207/2010	Tipo elaborato	presente	parziale	assente	elaborato Progetto Esecutivo
					P1656-SEC-TQ-002 P1656-SEC-TR-001 P1656-SOG-TA-001 P1656-SOG-TA-002 P1656-SOG-TB-001 P1656-SOG-TD-001 P1656-SOG-TG-001 P1656-SOG-TG-002 P1656-SOG-TP-001.1 P1656-SOG-TP-002.1 P1656-SOG-TP-002.2 P1656-SOG-TP-002 P1656-SOG-TQ-001 P1656-SOG-TQ-002 P1656-SOG-TR-001 P1656-SOL-TA-001 P1656-SOL-TA-002 P1656-SOL-TB-001 P1656-SOL-TD-001 P1656-SOL-TG-001 P1656-SOL-TG-002 P1656-SOL-TP-001.1 P1656-SOL-TP-002.1 P1656-SOL-TP-002.2 P1656-SOL-TP-002.3 P1656-SOL-TP-002 P1656-SOL-TQ-001 P1656-SOL-TQ-002 P1656-SOL-TR-001 P1656-STE-TA-001 P1656-STE-TA-002 P1656-STE-TB-001 P1656-STE-TD-001 P1656-STE-TG-001 P1656-STE-TP-001.1 P1656-STE-TP-002.1 P1656-STE-TP-002.2 P1656-STE-TP-002 P1656-STE-TQ-001 P1656-STE-TQ-002 P1656-STE-TR-001 P1656-TAV-TA-001 P1656-TAV-TA-002 P1656-TAV-TB-001 P1656-TAV-TD-001 P1656-TAV-TG-001 P1656-TAV-TG-002 P1656-TAV-TP-001.1 P1656-TAV-TP-001.2 P1656-TAV-TP-001.3 P1656-TAV-TP-002.1 P1656-TAV-TP-002.2 P1656-TAV-TP-002.3 P1656-TAV-TP-002.4

	Acquedotto Pugliese S.p.A. Interventi mirati per conseguire la distrettualizzazione, il controllo delle pressioni ed il monitoraggio delle grandezze idrauliche nelle reti idriche del territorio servito dall'Acquedotto Pugliese e sostituzione dei tronchi vetusti ed ammalorati Risanamento Reti 5 Fase I" - P1656 Lotto 2 LE. CIG 933566634C - CUP E99J21000370005"	Commessa n. RICH.P0039555.24
	Verifica preventiva della progettazione esecutiva	Rapporto di Controllo: RC03.C
		pag. 30/119


Rif. DPR 207/2010	Tipo elaborato	presente	parziale	assente		elaborato Progetto Esecutivo
						P1656-TAV-TP-002 P1656-TAV-TQ-001 P1656-TAV-TQ-002 P1656-TAV-TR-001 P1656-TUG-TA-001 P1656-TUG-TA-002 P1656-TUG-TB-001 P1656-TUG-TD-001 P1656-TUG-TG-001 P1656-TUG-TG-002 P1656-TUG-TP-001.1 P1656-TUG-TP-001.2 P1656-TUG-TP-002.1 P1656-TUG-TP-002.2 P1656-TUG-TP-002.3 P1656-TUG-TP-002.4 P1656-TUG-TP-002.5 P1656-TUG-TP-002.6 P1656-TUG-TP-002 P1656-TUG-TQ-001 P1656-TUG-TQ-002 P1656-TUG-TR-001 P1656-UGG-TA-001 P1656-UGG-TA-002 P1656-UGG-TB-001 P1656-UGG-TD-001 P1656-UGG-TG-001 P1656-UGG-TG-002 P1656-UGG-TP-001.1 P1656-UGG-TP-001.2 P1656-UGG-TP-002.1 P1656-UGG-TP-002.2 P1656-UGG-TP-002.3
	profili longitudinali altimetrici delle opere e dei lavori da realizzare in scala non inferiore 1:200 per le altezze e 1:2.000 per le lunghezze, contenenti l'indicazione di tutte le opere d'arte previste, le intersezioni con reti di trasporto, di servizi e idrologiche, le caratteristiche geometriche del tracciato; per le tratte in area urbana la scala non dovrà essere inferiore a 1:100 per le altezze e 1:1000 per le lunghezze;	-	-	-	non applicabile	
	sezioni tipo stradali, ferroviarie, idriche e simili in scala non inferiore ad 1:100;	X				P1656-GEN-TT-001 P1656-GEN-TT-009
	sezioni trasversali correnti, in numero e scala adeguati comunque non inferiori a 1:200 per una corretta	X				P1656-GEN-TT-001 P1656-GEN-TT-001

	Acquedotto Pugliese S.p.A. Interventi mirati per conseguire la distrettualizzazione, il controllo delle pressioni ed il monitoraggio delle grandezze idrauliche nelle reti idriche del territorio servito dall'Acquedotto Pugliese e sostituzione dei tronchi vetusti ed ammalorati Risanamento Reti 5 Fase I" - P1656 Lotto 2 LE. CIG 933566634C - CUP E99J21000370005"	Commessa n. RICH.P0039555.24
	Rapporto di Controllo: RC03.C	
	pag. 31/119	
Verifica preventiva della progettazione esecutiva		

Rif. DPR 207/2010	Tipo elaborato	presente	parziale	assente	elaborato Progetto Esecutivo
	valutazione delle quantità e dei costi;				
ART. 28.5	<i>Opere d'arte</i>				
	<p>planimetria, pianta, prospetto, sezioni longitudinale e trasversale, atte a descrivere l'opera nel complesso e in tutte le sue componenti strutturali;</p>	X			P1656-GEN--TT-005 P1656-GEN--TT-006 P1656-GEN--TT-007 P1656-ALE-TD-001 P1656-ALE-TD-001 P1656-ARA-TD-001 P1656-ARA-TD-001 P1656-CAL-TD-001 P1656-CAL-TD-001 P1656-CAS-TD-001 P1656-COP-TD-001 P1656-COP-TD-001 P1656-CUT-TD-001 P1656-CUT-TD-001 P1656-GAT-TD-001 P1656-GAT-TD-001 P1656-GAL-TD-001 P1656-GAL-TD-001 P1656-GIR-TD-001 P1656-GIR-TD-001 P1656-LEV-TD-001 P1656-LEV-TD-001 P1656-MAG-TD-001 P1656-MAT-TD-001 P1656-MAT-TD-001 P1656-MEL-TD-001 P1656-MIN-TD-001 P1656-MIN-TD-001 P1656-NEV-TD-001 P1656-NEV-TD-001 P1656-SAN-TD-001 P1656-SAN-TD-001 P1656-SEC-TD-001 P1656-SEC-TD-001 P1656-SOG-TD-001 P1656-SOG-TD-001 P1656-SOL-TD-001 P1656-SOL-TD-001 P1656-STE-TD-001 P1656-TAV-TD-001 P1656-TAV-TD-001 P1656-TUG-TD-001 P1656-TUG-TD-001 P1656-UGG-TD-001 P1656-UGG-TD-001 P1656-GEN-TD-001 P1656-GEN-TD-001
	<p>profilo geotecnico in scala adeguata alle caratteristiche dell'opera;</p>	X			P1656-ALE-RG-002 P1656-ALE-RG-002 P1656-ARA-RG-002

	Acquedotto Pugliese S.p.A. Interventi mirati per conseguire la distrettualizzazione, il controllo delle pressioni ed il monitoraggio delle grandezze idrauliche nelle reti idriche del territorio servito dall'Acquedotto Pugliese e sostituzione dei tronchi vetusti ed ammalorati Risanamento Reti 5 Fase I" - P1656 Lotto 2 LE. CIG 933566634C - CUP E99J21000370005"	Commessa n. RICH.P0039555.24
	Verifica preventiva della progettazione esecutiva	Rapporto di Controllo: RC03.C
		pag. 32/119


Rif. DPR 207/2010	Tipo elaborato	presente	parziale	assente	elaborato Progetto Esecutivo
					P1656-ARA-RG-002 P1656-CAL-RG-002 P1656-CAL-RG-002 P1656-COP-RG-002 P1656-COP-RG-002 P1656-CUT-RG-002 P1656-CUT-RG-002 P1656-GAT-RG-002 P1656-GAT-RG-002 P1656-GAL-RG-002 P1656-GAL-RG-002 P1656-GIR-RG-002 P1656-GIR-RG-002 P1656-LEV-RG-002 P1656-LEV-RG-002 P1656-MAT-RG-002 P1656-MAT-RG-002 P1656-MIN-RG-002 P1656-MIN-RG-002 P1656-NEV-RG-002 P1656-NEV-RG-002 P1656-SAN-RG-002 P1656-SAN-RG-002 P1656-SEC-RG-002 P1656-SEC-RG-002 P1656-SOG-RG-002 P1656-SOG-RG-002 P1656-SOL-RG-002 P1656-SOL-RG-002 P1656-TAV-RG-002 P1656-TAV-RG-002 P1656-TUG-RG-002 P1656-TUG-RG-002 P1656-UGG-RG-002 P1656-UGG-RG-002 P1656-GEN-RB-003 P1656-GEN-RB-003 P1656-GEN-RG-002 P1656-GEN-RG-002
	carpenterie in scala non inferiore a 1:100;	X			P1656-GEN--TT-005 P1656-GEN--TT-006 P1656-GEN--TT-007 P1656-GEN--TT-005 P1656-GEN--TT-006 P1656-GEN--TT-007 P1656-ALE-TD-001 P1656-ALE-TD-001 P1656-ARA-TD-001 P1656-ARA-TD-001 P1656-CAL-TD-001 P1656-CAL-TD-001 P1656-CAS-TD-001 P1656-COP-TD-001 P1656-COP-TD-001

	Acquedotto Pugliese S.p.A. Interventi mirati per conseguire la distrettualizzazione, il controllo delle pressioni ed il monitoraggio delle grandezze idrauliche nelle reti idriche del territorio servito dall'Acquedotto Pugliese e sostituzione dei tronchi vetusti ed ammalorati Risanamento Reti 5 Fase I" - P1656 Lotto 2 LE. CIG 933566634C - CUP E99J21000370005"	Commessa n. RICH.P0039555.24
	Verifica preventiva della progettazione esecutiva	Rapporto di Controllo: RC03.C
		pag. 33/119

Rif. DPR 207/2010	Tipo elaborato	presente	parziale	assente	elaborato Progetto Esecutivo
					P1656-CUT-TD-001 P1656-CUT-TD-001 P1656-GAT-TD-001 P1656-GAT-TD-001 P1656-GAL-TD-001 P1656-GAL-TD-001 P1656-GIR-TD-001 P1656-GIR-TD-001 P1656-LEV-TD-001 P1656-LEV-TD-001 P1656-MAG-TD-001 P1656-MAT-TD-001 P1656-MAT-TD-001 P1656-MEL-TD-001 P1656-MIN-TD-001 P1656-MIN-TD-001 P1656-NEV-TD-001 P1656-NEV-TD-001 P1656-SAN-TD-001 P1656-SAN-TD-001 P1656-SEC-TD-001 P1656-SEC-TD-001 P1656-SOG-TD-001 P1656-SOG-TD-001 P1656-SOL-TD-001 P1656-SOL-TD-001 P1656-STE-TD-001 P1656-TAV-TD-001 P1656-TAV-TD-001 P1656-TUG-TD-001 P1656-TUG-TD-001 P1656-UGG-TD-001 P1656-UGG-TD-001 P1656-GEN-TD-001 P1656-GEN-TD-001
	disegni complessivi delle opere accessorie in scala adeguata;	X			P1656-GEN--TT-005 P1656-GEN--TT-006 P1656-GEN--TT-007 P1656-GEN--TT-005 P1656-GEN--TT-006 P1656-GEN--TT-007 P1656-ALE-TD-001 P1656-ALE-TD-001 P1656-ARA-TD-001 P1656-ARA-TD-001 P1656-CAL-TD-001 P1656-CAL-TD-001 P1656-CAS-TD-001 P1656-COP-TD-001 P1656-COP-TD-001 P1656-CUT-TD-001 P1656-CUT-TD-001 P1656-GAT-TD-001 P1656-GAT-TD-001

	Acquedotto Pugliese S.p.A. Interventi mirati per conseguire la distrettualizzazione, il controllo delle pressioni ed il monitoraggio delle grandezze idrauliche nelle reti idriche del territorio servito dall'Acquedotto Pugliese e sostituzione dei tronchi vetusti ed ammalorati Risanamento Reti 5 Fase I" - P1656 Lotto 2 LE. CIG 933566634C - CUP E99J21000370005"	Commessa n. RICH.P0039555.24
		Rapporto di Controllo: RC03.C
		pag. 34/119
Verifica preventiva della progettazione esecutiva		

Rif. DPR 207/2010	Tipo elaborato	presente	parziale	assente	elaborato Progetto Esecutivo
					P1656-GAL-TD-001 P1656-GAL-TD-001 P1656-GIR-TD-001 P1656-GIR-TD-001 P1656-LEV-TD-001 P1656-LEV-TD-001 P1656-MAG-TD-001 P1656-MAT-TD-001 P1656-MAT-TD-001 P1656-MEL-TD-001 P1656-MIN-TD-001 P1656-MIN-TD-001 P1656-NEV-TD-001 P1656-NEV-TD-001 P1656-SAN-TD-001 P1656-SAN-TD-001 P1656-SEC-TD-001 P1656-SEC-TD-001 P1656-SOG-TD-001 P1656-SOG-TD-001 P1656-SOL-TD-001 P1656-SOL-TD-001 P1656-STE-TD-001 P1656-TAV-TD-001 P1656-TAV-TD-001 P1656-TUG-TD-001 P1656-TUG-TD-001 P1656-UGG-TD-001 P1656-UGG-TD-001 P1656-GEN-TD-001 P1656-GEN-TD-001
ART. 28.5	<i>Interventi di inserimento paesaggistico-ambientale</i>				
	planimetria generale in scala non inferiore a 1:5.000;				non applicabile, non previsti specifici interventi
	elaborati tipologici per i diversi interventi di mitigazione;				non applicabile, non previsti specifici interventi
ART. 28.5	<i>Impianti</i>				
	schemi funzionali e dimensionamento preliminare dei singoli impianti;	X			P1656-GEN-TT-008 P1656-GEN-TT-011 P1656-ALE-TD-001 P1656-CAL-TD-001 P1656-CAS-TD-001 P1656-COP-TD-001 P1656-CUT-TD-001 P1656-GAL-TD-001 P1656-GIR-TD-001 P1656-LEV-TD-001 P1656-MAG-TD-001 P1656-MAT-TD-001 P1656-MEL-TD-001

	Acquedotto Pugliese S.p.A. Interventi mirati per conseguire la distrettualizzazione, il controllo delle pressioni ed il monitoraggio delle grandezze idrauliche nelle reti idriche del territorio servito dall'Acquedotto Pugliese e sostituzione dei tronchi vetusti ed ammalorati Risanamento Reti 5 Fase I" - P1656 Lotto 2 LE. CIG 933566634C - CUP E99J21000370005"	Commessa n. RICH.P0039555.24
	Rapporto di Controllo: RC03.C	
	pag. 35/119	
Verifica preventiva della progettazione esecutiva		

Rif. DPR 207/2010	Tipo elaborato	presente	parziale	assente	elaborato Progetto Esecutivo
					P1656-MIN-TD-001 P1656-SAN-TD-001 P1656-NEV-TD-001 P1656-SEC-TD-001 P1656-SOG-TD-001 P1656-SOL-TD-001 P1656-STE-TD-001 P1656-TAV-TD-001 P1656-TUG-TD-001 P1656-UGG-TD-001
	planimetrie e sezioni in scala adeguata, in cui sono riportati i tracciati principali delle reti impiantistiche e la localizzazione delle centrali dei diversi apparati, con l'indicazione del rispetto delle vigenti norme in materia di sicurezza, in modo da poterne determinare il relativo costo;	X			P1656-ALE-TP-001.1 P1656-ARA-TP-001.1 P1656-ARA-TP-001.2 P1656-ARA-TP-001.3 P1656-CAL-TP-001.1 P1656-CAL-TP-001.2 P1656-CAL-TP-001.3 P1656-CAL-TP-001.4 P1656-CAL-TP-001.5 P1656-CAL-TP-001.1 P1656-COP-TP-001.1 P1656-COP-TP-001.2 P1656-COP-TP-001.3 P1656-COP-TP-001.4 P1656-COP-TP-001.5 P1656-COP-TP-001.6 P1656-COP-TP-001.7 P1656-CUR-TP-001.1 P1656-CUR-TP-001.2 P1656-CUT-TP-001.1 P1656-CUT-TP-001.2 P1656-GAT-TP-001.1 P1656-GAT-TP-001.2 P1656-GAT-TP-001.3 P1656-GAT-TP-001.4 P1656-GAT-TP-001.5 P1656-GAT-TP-001.6 P1656-GAT-TP-001.7 P1656-GAT-TP-001.8 P1656-GAT-TP-001.9 P1656-GAL-TP-001.1 P1656-GAL-TP-001.2 P1656-GAL-TP-001.3 P1656-GAL-TP-001.4 P1656-GIU-TP-001.1 P1656-GIR-TP-001.1 P1656-LEV-TP-001.1 P1656-LEV-TP-001.2 P1656-LEV-TP-001.3 P1656-LEV-TP-001.4 P1656-MAR-TP-001.1 P1656-MAR-TP-001.2 P1656-MAG-TP-001.1 P1656-MAT-TP-001.1

	Acquedotto Pugliese S.p.A. Interventi mirati per conseguire la distrettualizzazione, il controllo delle pressioni ed il monitoraggio delle grandezze idrauliche nelle reti idriche del territorio servito dall'Acquedotto Pugliese e sostituzione dei tronchi vetusti ed ammalorati Risanamento Reti 5 Fase I" - P1656 Lotto 2 LE. CIG 933566634C - CUP E99J21000370005"	Commessa n. RICH.P0039555.24
	Verifica preventiva della progettazione esecutiva	Rapporto di Controllo: RC03.C
		pag. 36/119

Rif. DPR 207/2010	Tipo elaborato	presente	parziale	assente	elaborato Progetto Esecutivo
					P1656-MAT-TP-001.2 P1656-MAT-TP-001.3 P1656-MAT-TP-001.4 P1656-MAT-TP-001.5 P1656-MEL-TP-001.1 P1656-MEL-TP-001.2 P1656-MIN-TP-001.1 P1656-MUR-TP-001.1 P1656-MUR-TP-001.2 P1656-NEV-TP-001.1 P1656-NEV-TP-001.2 P1656-PAL-TP-001.1 P1656-PAL-TP-001.2 P1656-SAR-TP-001.1 P1656-SAN-TP-001.1 P1656-SAN-TP-001.2 P1656-SAN-TP-001.3 P1656-SEC-TP-001.1 P1656-SOL-TP-001.1 P1656-SOG-TP-001.1 P1656-STE-TP-001.1 P1656-TAV-TP-001.1 P1656-TAV-TP-001.2 P1656-TAV-TP-001.3 P1656-TUG-TP-001.1 P1656-TUG-TP-001.2 P1656-UGG-TP-001.1 P1656-UGG-TP-001.2 P1656-ALE-TP-002.1 P1656-ALE-TP-002.2 P1656-ALE-TP-002.3 P1656-ALE-TP-002.4 P1656-ARA-TP-002.0 P1656-ARA-TP-002.1 P1656-ARA-TP-002.2 P1656-CAL-TP-002.0 P1656-CAL-TP-002.1 P1656-CAL-TP-002.2 P1656-CAL-TP-002.3 P1656-CAL-TP-002.4 P1656-CAS-TP-002.0 P1656-CAS-TP-002.1 P1656-CAS-TP-002.2 P1656-CAT-TP-002.0 P1656-CAT-TP-002.1 P1656-CAT-TP-002.2 P1656-CAT-TP-002.3 P1656-CAT-TP-002.4 P1656-CAT-TP-002.5 P1656-COP-TP-002.0 P1656- COP -TP-002.1 P1656- COP -TP-002.2 P1656- COP -TP-002.3 P1656- COP -TP-002.4

	Acquedotto Pugliese S.p.A. Interventi mirati per conseguire la distrettualizzazione, il controllo delle pressioni ed il monitoraggio delle grandezze idrauliche nelle reti idriche del territorio servito dall'Acquedotto Pugliese e sostituzione dei tronchi vetusti ed ammalorati Risanamento Reti 5 Fase I" - P1656 Lotto 2 LE. CIG 933566634C - CUP E99J21000370005"	Commessa n. RICH.P0039555.24
	Verifica preventiva della progettazione esecutiva	Rapporto di Controllo: RC03.C
		pag. 37/119

Rif. DPR 207/2010	Tipo elaborato	presente	parziale	assente	elaborato Progetto Esecutivo
					P1656- COP -TP-002.5 P1656-COR-TP-002.0 P1656- COR -TP-002.1 P1656- COR -TP-002.2 P1656-CUR-TP-002.0 P1656- CUR -TP-002.1 P1656- CUR -TP-002.2 P1656- CUR -TP-002.3 P1656- CUR -TP-002.4 P1656- CUR -TP-002.5 P1656-CUT-TP-002.0 P1656- CUT -TP-002.1 P1656- CUT -TP-002.2 P1656- CUT -TP-002.3 P1656- CUT -TP-002.4 P1656- CUT -TP-002.5 P1656- CUT -TP-002.6 P1656-GAT-TP-002.0 P1656- GAT -TP-002.1 P1656- GAT -TP-002.2 P1656- GAT -TP-002.3 P1656- GAT -TP-002.4 P1656- GAT -TP-002.5 P1656- GAT -TP-002.6 P1656- GAT -TP-002.7 P1656- GAT -TP-002.8 P1656- GAL -TP-002.0 P1656- GAL -TP-002.1 P1656- GAL -TP-002.2 P1656- GAL -TP-002.3 P1656- GAL -TP-002.4 P1656- GIU -TP-002.0 P1656- GIU -TP-002.1 P1656- GIR -TP-002.0 P1656- GIR -TP-002.1 P1656- GIR -TP-002.2 P1656- GIR -TP-002.3 P1656-LEV-TP-002.0 P1656- LEV -TP-002.1 P1656- LEV -TP-002.2 P1656- LEV -TP-002.3 P1656- LEV -TP-002.4 P1656- LEV -TP-002.5 P1656-MAR-TP-002.0 P1656- MAR -TP-002.1 P1656- MAR -TP-002.2 P1656- MAR -TP-002.3 P1656- MAR -TP-002.4 P1656-MAG-TP-002.0 P1656- MAG -TP-002.1 P1656-MAT-TP-002.0 P1656- MAT -TP-002.1 P1656- MAT -TP-002.2 P1656- MAT -TP-002.3

	Acquedotto Pugliese S.p.A. Interventi mirati per conseguire la distrettualizzazione, il controllo delle pressioni ed il monitoraggio delle grandezze idrauliche nelle reti idriche del territorio servito dall'Acquedotto Pugliese e sostituzione dei tronchi vetusti ed ammalorati Risanamento Reti 5 Fase I" - P1656 Lotto 2 LE. CIG 933566634C - CUP E99J21000370005"	Commessa n. RICH.P0039555.24
	Verifica preventiva della progettazione esecutiva	Rapporto di Controllo: RC03.C
		pag. 38/119

Rif. DPR 207/2010	Tipo elaborato	presente	parziale	assente	elaborato Progetto Esecutivo
					P1656- MAT -TP-002.4 P1656- MAT -TP-002.5 P1656- MAT -TP-002.6 P1656-MEL-TP-002.0 P1656- MEL -TP-002.1 P1656- MEL-TP-002.2 P1656-MIN-TP-002.0 P1656- MIN -TP-002.1 P1656- MIN -TP-002.2 P1656- MIN -TP-002.3 P1656- MIN -TP-002.4 P1656-MUR-TP-002.0 P1656- MUR -TP-002.1 P1656- MUR -TP-002.2 P1656- MUR -TP-002.3 P1656- MUR -TP-002.4 P1656-NEV-TP-002.0 P1656- NEV -TP-002.1 P1656- NEV -TP-002.2 P1656-PAL-TP-002.0 P1656- PAL -TP-002.1 P1656- PAL -TP-002.2 P1656-SAR-TP-002.0 P1656- SAR -TP-002.1 P1656-SAN-TP-002.0 P1656- SAN -TP-002.1 P1656- SAN -TP-002.2 P1656- SAN -TP-002.3 P1656- SAN -TP-002.4 P1656- SAN -TP-002.5 P1656- SAN -TP-002.6 P1656-SEC-TP-002.0 P1656- SEC -TP-002.1 P1656- SEC -TP-002.2 P1656-SOG-TP-002.0 P1656- SOG -TP-002.1 P1656- SOG -TP-002.2 P1656-SOL-TP-002.0 P1656- SOL -TP-002.1 P1656- SOL -TP-002.2 P1656- SOL -TP-002.3 P1656-STE-TP-002.0 P1656- STE -TP-002.1 P1656- STE -TP-002.2 P1656-TAV-TP-002.0 P1656- TAV -TP-002.1 P1656- TAV -TP-002.2 P1656- TAV -TP-002.3 P1656- TAV -TP-002.4 P1656-TUG-TP-002.0 P1656- TUG -TP-002.1 P1656- TUG -TP-002.2 P1656- TUG -TP-002.3 P1656- TUG -TP-002.4

	Acquedotto Pugliese S.p.A. Interventi mirati per conseguire la distrettualizzazione, il controllo delle pressioni ed il monitoraggio delle grandezze idrauliche nelle reti idriche del territorio servito dall'Acquedotto Pugliese e sostituzione dei tronchi vetusti ed ammalorati Risanamento Reti 5 Fase I" - P1656 Lotto 2 LE. CIG 933566634C - CUP E99J21000370005"	Commessa n. RICH.P0039555.24
	Rapporto di Controllo: RC03.C	
	pag. 39/119	
Verifica preventiva della progettazione esecutiva		

Rif. DPR 207/2010	Tipo elaborato	presente	parziale	assente	elaborato Progetto Esecutivo
					P1656-TUG -TP-002.5 P1656-TUG -TP-002.6 P1656-UGG-TP-002.0 P1656-UGG -TP-002.1 P1656-UGG -TP-002.2 P1656-UGG -TP-002.3
	sezioni tipo stradali, ferroviarie o idrauliche con le differenti componenti impiantistiche;	X			P1656-GEN-TT-001 P1656-GEN-TT-002 P1656-GEN-TT-003 P1656-GEN-TT-004 P1656-GEN-TT-005 P1656-GEN-TT-006 P1656-GEN-TT-007 P1656-GEN-TT-008 P1656-GEN-TT-009 P1656-GEN-TD-001 P1656-GEN-TD-002 P1656-GEN-TD-003 P1656-GEN-TD-004 P1656-GEN-TD-005 P1656-GEN-TD-006 P1656-GEN-TD-007 P1656-GEN-TD-008 P1656-GEN-TD-009 P1656-GEN-TD-010
ART. 28.5	<i>Siti di cava e di deposito</i>				
	planimetria rappresentativa dei siti di cave e di deposito in scala non inferiore a 1:5000 nelle situazioni anteriori e posteriori agli interventi;	X			P1656-ALE-RI-005; P1656-ARA-RI-005; P1656-CAL-RI-005; P1656-CAS-RI-005; P1656-CAT-RI-005; P1656-COP-RI-005; P1656-COR-RI-005; P1656-CUR-RI-005; P1656-CUT-RI-005; P1656-GAL-RI-005; P1656-GAT-RI-005; P1656-GIR-RI-005; P1656-GIU-RI-005; P1656-LEV-RI-005; P1656-MAG-RI-005; P1656-MAR-RI-005; P1656-MAT-RI-005; P1656-MEL-RI-005; P1656-MIN-RI-005; P1656-MUR-RI-005; P1656-NEV-RI-005; P1656-PAL-RI-005; P1656-SAN-RI-005; P1656-SAR-RI-005; P1656-SEC-RI-005; P1656-SOG-RI-005; P1656-SOL-RI-005; P1656-STE-RI-005; P1656-TAV-RI-005; P1656-TUG-RI-005; P1656-UGG-RI-005
	sistemazione finale del singolo sito in scala adeguata.				non pertinente per il progetto in esame

	Acquedotto Pugliese S.p.A. Interventi mirati per conseguire la distrettualizzazione, il controllo delle pressioni ed il monitoraggio delle grandezze idrauliche nelle reti idriche del territorio servito dall'Acquedotto Pugliese e sostituzione dei tronchi vetusti ed ammalorati Risanamento Reti 5 Fase I" - P1656 Lotto 2 LE. CIG 933566634C - CUP E99J21000370005"	Commessa n. RICH.P0039555.24
		Rapporto di Controllo: RC03.C
		pag. 40/119
Verifica preventiva della progettazione esecutiva		

Rif. DPR 207/2010	Tipo elaborato	presente	parziale	assente	elaborato Progetto Esecutivo
ART. 24.2.e	STUDIO DI IMPATTO AMBIENTALE/ STUDIO DI FATTIBILITÀ AMBIENTALE				
ART. 27	Studio di impatto ambientale, ove previsto dalla normativa vigente, ovvero studio di fattibilità ambientale	X			P1656- ALE-RB-001 P1656- ARA-RB-001 P1656- CAL-RB-001 P1656- CAS-RB-001 P1656- CAT-RB-001 P1656- COP-RB-001 P1656- COR-RB-001 P1656- CUR-RB-001 P1656- CUT-RB-001 P1656- GAL-RB-001 P1656- GAT-RB-001 P1656- GIR-RB-001 P1656- GIU-RB-001 P1656- LEV-RB-001 P1656- MAG-RB-001 P1656- MAR-RB-001 P1656- MAT-RB-001 P1656- MEL-RB-001 P1656- MIN-RB-001 P1656- MUR-RB-001 P1656- NEV-RB-001 P1656- PAL-RB-001 P1656- SAN-RB-001 P1656- SAR-RB-001 P1656- SEC-RB-001 P1656- SOG-RB-001 P1656- SOL-RB-001 P1656- STE-RB-001 P1656- TAV-RB-001 P1656- TUG-RB-001 P1656- UGG-RB-001
ART. 24.2.h	CENSIMENTO E PROGETTO DI RISOLUZIONE DELLE INTERFERENZE				
ART.26.1.1.1	planimetria con individuazione di tutte le interferenze	X			P1656-GEN-RF-002 P1656-GEN-RF-003 P1656-GEN-RI-003 P1656-GEN-TT-009
ART.26.1.1.2	relazione giustificativa della risoluzione delle singole interferenze	X			P1656-GEN-RI-003
ART.26.1.1.3	progetto dell'intervento di risoluzione della singola interferenza	X			P1656-GEN-RF-002 P1656-GEN-RF-003 P1656-GEN-RI-003 P1656-GEN-TT-009

	Acquedotto Pugliese S.p.A. Interventi mirati per conseguire la distrettualizzazione, il controllo delle pressioni ed il monitoraggio delle grandezze idrauliche nelle reti idriche del territorio servito dall'Acquedotto Pugliese e sostituzione dei tronchi vetusti ed ammalorati Risanamento Reti 5 Fase I" - P1656 Lotto 2 LE. CIG 933566634C - CUP E99J21000370005"	Commessa n. RICH.P0039555.24
	Rapporto di Controllo: RC03.C	
	pag. 41/119	
Verifica preventiva della progettazione esecutiva		

Rif. DPR 207/2010	Tipo elaborato	presente	parziale	assente	elaborato Progetto Esecutivo
ART. 36.1.b	elaborati che risultano necessari all'esecuzione delle opere o dei lavori sulla base degli esiti, degli studi e di indagini eseguite in sede di progettazione esecutiva	X			P1656-ALE-TP-001.1 P1656-ARA-TP-001.1 P1656-ARA-TP-001.2 P1656-ARA-TP-001.3 P1656-CAL-TP-001.1 P1656-CAL-TP-001.2 P1656-CAL-TP-001.3 P1656-CAL-TP-001.4 P1656-CAL-TP-001.5 P1656-CAL-TP-001.1 P1656-COP-TP-001.1 P1656-COP-TP-001.2 P1656-COP-TP-001.3 P1656-COP-TP-001.4 P1656-COP-TP-001.5 P1656-COP-TP-001.6 P1656-COP-TP-001.7 P1656-CUR-TP-001.1 P1656-CUR-TP-001.2 P1656-CUT-TP-001.1 P1656-CUT-TP-001.2 P1656-GAT-TP-001.1 P1656-GAT-TP-001.2 P1656-GAT-TP-001.3 P1656-GAT-TP-001.4 P1656-GAT-TP-001.5 P1656-GAT-TP-001.6 P1656-GAT-TP-001.7 P1656-GAT-TP-001.8 P1656-GAT-TP-001.9 P1656-GAL-TP-001.1 P1656-GAL-TP-001.2 P1656-GAL-TP-001.3 P1656-GAL-TP-001.4 P1656-GIU-TP-001.1 P1656-GIR-TP-001.1 P1656-LEV-TP-001.1 P1656-LEV-TP-001.2 P1656-LEV-TP-001.3 P1656-LEV-TP-001.4 P1656-MAR-TP-001.1 P1656-MAR-TP-001.2 P1656-MAG-TP-001.1 P1656-MAT-TP-001.1 P1656-MAT-TP-001.2 P1656-MAT-TP-001.3 P1656-MAT-TP-001.4 P1656-MAT-TP-001.5 P1656-MEL-TP-001.1 P1656-MEL-TP-001.2 P1656-MIN-TP-001.1 P1656-MUR-TP-001.1 P1656-MUR-TP-001.2 P1656-NEV-TP-001.1

	Acquedotto Pugliese S.p.A. Interventi mirati per conseguire la distrettualizzazione, il controllo delle pressioni ed il monitoraggio delle grandezze idrauliche nelle reti idriche del territorio servito dall'Acquedotto Pugliese e sostituzione dei tronchi vetusti ed ammalorati Risanamento Reti 5 Fase I" - P1656 Lotto 2 LE. CIG 933566634C - CUP E99J21000370005"	Commessa n. RICH.P0039555.24
	Verifica preventiva della progettazione esecutiva	Rapporto di Controllo: RC03.C
		pag. 42/119

Rif. DPR 207/2010	Tipo elaborato	presente	parziale	assente	elaborato Progetto Esecutivo
					P1656-NEV-TP-001.2 P1656-PAL-TP-001.1 P1656-PAL-TP-001.2 P1656-SAR-TP-001.1 P1656-SAN-TP-001.1 P1656-SAN-TP-001.2 P1656-SAN-TP-001.3 P1656-SEC-TP-001.1 P1656-SOL-TP-001.1 P1656-SOG-TP-001.1 P1656-STE-TP-001.1 P1656-TAV-TP-001.1 P1656-TAV-TP-001.2 P1656-TAV-TP-001.3 P1656-TUG-TP-001.1 P1656-TUG-TP-001.2 P1656-UGG-TP-001.1 P1656-UGG-TP-001.2 P1656-ALE-TP-002.1 P1656-ALE-TP-002.2 P1656-ALE-TP-002.3 P1656-ALE-TP-002.4 P1656-ARA-TP-002.0 P1656-ARA-TP-002.1 P1656-ARA-TP-002.2 P1656-CAL-TP-002.0 P1656-CAL-TP-002.1 P1656-CAL-TP-002.2 P1656-CAL-TP-002.3 P1656-CAL-TP-002.4 P1656-CAS-TP-002.0 P1656-CAS-TP-002.1 P1656-CAS-TP-002.2 P1656-CAT-TP-002.0 P1656-CAT-TP-002.1 P1656-CAT-TP-002.2 P1656-CAT-TP-002.3 P1656-CAT-TP-002.4 P1656-CAT-TP-002.5 P1656-COP-TP-002.0 P1656-COP-TP-002.1 P1656-COP-TP-002.2 P1656-COP-TP-002.3 P1656-COP-TP-002.4 P1656-COP-TP-002.5 P1656-COR-TP-002.0 P1656-COR-TP-002.1 P1656-COR-TP-002.2 P1656-CUR-TP-002.0 P1656-CUR-TP-002.1 P1656-CUR-TP-002.2 P1656-CUR-TP-002.3 P1656-CUR-TP-002.4 P1656-CUR-TP-002.5

	Acquedotto Pugliese S.p.A. Interventi mirati per conseguire la distrettualizzazione, il controllo delle pressioni ed il monitoraggio delle grandezze idrauliche nelle reti idriche del territorio servito dall'Acquedotto Pugliese e sostituzione dei tronchi vetusti ed ammalorati Risanamento Reti 5 Fase I" - P1656 Lotto 2 LE. CIG 933566634C - CUP E99J21000370005"	Commessa n. RICH.P0039555.24
	Rapporto di Controllo: RC03.C	
	pag. 43/119	
Verifica preventiva della progettazione esecutiva		

Rif. DPR 207/2010	Tipo elaborato	presente	parziale	assente	elaborato Progetto Esecutivo
					P1656-CUT-TP-002.0 P1656- CUT -TP-002.1 P1656- CUT -TP-002.2 P1656- CUT -TP-002.3 P1656- CUT -TP-002.4 P1656- CUT -TP-002.5 P1656- CUT -TP-002.6 P1656-GAT-TP-002.0 P1656- GAT -TP-002.1 P1656- GAT -TP-002.2 P1656- GAT -TP-002.3 P1656- GAT -TP-002.4 P1656- GAT -TP-002.5 P1656- GAT -TP-002.6 P1656- GAT -TP-002.7 P1656- GAT -TP-002.8 P1656- GAL -TP-002.0 P1656- GAL -TP-002.1 P1656- GAL -TP-002.2 P1656- GAL -TP-002.3 P1656- GAL -TP-002.4 P1656- GIU -TP-002.0 P1656- GIU -TP-002.1 P1656- GIR -TP-002.0 P1656- GIR -TP-002.1 P1656- GIR -TP-002.2 P1656- GIR -TP-002.3 P1656-LEV-TP-002.0 P1656- LEV -TP-002.1 P1656- LEV -TP-002.2 P1656- LEV -TP-002.3 P1656- LEV -TP-002.4 P1656- LEV -TP-002.5 P1656-MAR-TP-002.0 P1656- MAR -TP-002.1 P1656- MAR -TP-002.2 P1656- MAR -TP-002.3 P1656- MAR -TP-002.4 P1656-MAG-TP-002.0 P1656- MAG -TP-002.1 P1656-MAT-TP-002.0 P1656- MAT -TP-002.1 P1656- MAT -TP-002.2 P1656- MAT -TP-002.3 P1656- MAT -TP-002.4 P1656- MAT -TP-002.5 P1656- MAT -TP-002.6 P1656-MEL-TP-002.0 P1656- MEL -TP-002.1 P1656- MEL-TP-002.2 P1656-MIN-TP-002.0 P1656- MIN -TP-002.1 P1656- MIN -TP-002.2 P1656- MIN -TP-002.3

	Acquedotto Pugliese S.p.A. Interventi mirati per conseguire la distrettualizzazione, il controllo delle pressioni ed il monitoraggio delle grandezze idrauliche nelle reti idriche del territorio servito dall'Acquedotto Pugliese e sostituzione dei tronchi vetusti ed ammalorati Risanamento Reti 5 Fase I" - P1656 Lotto 2 LE. CIG 933566634C - CUP E99J21000370005"	Commessa n. RICH.P0039555.24
	Verifica preventiva della progettazione esecutiva	Rapporto di Controllo: RC03.C
		pag. 44/119

Rif. DPR 207/2010	Tipo elaborato	presente	parziale	assente	elaborato Progetto Esecutivo
					P1656- MIN -TP-002.4 P1656-MUR-TP-002.0 P1656- MUR -TP-002.1 P1656- MUR -TP-002.2 P1656- MUR -TP-002.3 P1656- MUR -TP-002.4 P1656-NEV-TP-002.0 P1656- NEV -TP-002.1 P1656- NEV -TP-002.2 P1656-PAL-TP-002.0 P1656- PAL -TP-002.1 P1656- PAL -TP-002.2 P1656-SAR-TP-002.0 P1656- SAR -TP-002.1 P1656-SAN-TP-002.0 P1656- SAN -TP-002.1 P1656- SAN -TP-002.2 P1656- SAN -TP-002.3 P1656- SAN -TP-002.4 P1656- SAN -TP-002.5 P1656- SAN -TP-002.6 P1656-SEC-TP-002.0 P1656- SEC -TP-002.1 P1656- SEC -TP-002.2 P1656-SOG-TP-002.0 P1656- SOG -TP-002.1 P1656- SOG -TP-002.2 P1656-SOL-TP-002.0 P1656- SOL -TP-002.1 P1656- SOL -TP-002.2 P1656- SOL -TP-002.3 P1656-STE-TP-002.0 P1656- STE -TP-002.1 P1656- STE -TP-002.2 P1656-TAV-TP-002.0 P1656- TAV -TP-002.1 P1656- TAV -TP-002.2 P1656- TAV -TP-002.3 P1656- TAV -TP-002.4 P1656-TUG-TP-002.0 P1656- TUG -TP-002.1 P1656- TUG -TP-002.2 P1656- TUG -TP-002.3 P1656- TUG -TP-002.4 P1656- TUG -TP-002.5 P1656- TUG -TP-002.6 P1656-UGG-TP-002.0 P1656- UGG -TP-002.1 P1656- UGG -TP-002.2 P1656- UGG -TP-002.3
ART. 36.1.c	elaborati di tutti i particolari costruttivi	X			P1656-GEN-TD-001 P1656-GEN-TD-002 P1656-GEN-TD-003 P1656-GEN-TD-004

	Acquedotto Pugliese S.p.A. Interventi mirati per conseguire la distrettualizzazione, il controllo delle pressioni ed il monitoraggio delle grandezze idrauliche nelle reti idriche del territorio servito dall'Acquedotto Pugliese e sostituzione dei tronchi vetusti ed ammalorati Risanamento Reti 5 Fase I" - P1656 Lotto 2 LE. CIG 933566634C - CUP E99J21000370005"	Commessa n. RICH.P0039555.24
	Verifica preventiva della progettazione esecutiva	Rapporto di Controllo: RC03.C
		pag. 45/119

Rif. DPR 207/2010	Tipo elaborato	presente	parziale	assente	elaborato Progetto Esecutivo
					P1656-GEN-TD-005 P1656-GEN-TD-006 P1656-GEN-TD-007 P1656-GEN-TD-008 P1656-GEN-TD-009 P1656-GEN-TD-010 P1656-GEN-TT-001 P1656-GEN-TT-002 P1656-GEN-TT-003 P1656-GEN-TT-004 P1656-GEN-TT-005 P1656-GEN-TT-006 P1656-GEN-TT-007 P1656-GEN-TT-008 P1656-GEN-TT-009 P1656-GEN-TT-010 P1656-GEN-TT-011 P1656-ALE-TD-001 P1656-ARA-TD-001 P1656-CAS-TD-001 P1656-CAS-TD-001 P1656-COP-TD-001 P1656-COP-TD-001 P1656-CUT-TD-001 P1656-GAT-TD-001 P1656-GAL-TD-001 P1656-GIR-TD-001 P1656-LEV-TD-001 P1656-MAG-TD-001 P1656-MAT-TD-001 P1656-MEL-TD-001 P1656-MIN-TD-001 P1656-NEV-TD-001 P1656-SAN-TD-001 P1656-SEC-TD-001 P1656-SOG-TD-001 P1656-SOL-TD-001 P1656-STE-TD-001 P1656-TAV-TD-001 P1656-TUG-TD-001 P1656-UGG-TD-001 P1656-GEN--TT-001 P1656-GEN--TT-004 P1656-GEN--TT-005 P1656-GEN--TT-006 P1656-GEN--TT-007
ART. 36.1.d	elaborati atti ad illustrare le modalità esecutive di dettaglio	X			P1656-GEN-TD-001 P1656-GEN-TD-002 P1656-GEN-TD-003 P1656-GEN-TD-004 P1656-GEN-TD-005 P1656-GEN-TD-006 P1656-GEN-TD-007 P1656-GEN-TD-008

	Acquedotto Pugliese S.p.A. Interventi mirati per conseguire la distrettualizzazione, il controllo delle pressioni ed il monitoraggio delle grandezze idrauliche nelle reti idriche del territorio servito dall'Acquedotto Pugliese e sostituzione dei tronchi vetusti ed ammalorati Risanamento Reti 5 Fase I" - P1656 Lotto 2 LE. CIG 933566634C - CUP E99J21000370005"	Commessa n. RICH.P0039555.24
		Rapporto di Controllo: RC03.C
		pag. 46/119
Verifica preventiva della progettazione esecutiva		

Rif. DPR 207/2010	Tipo elaborato	presente	parziale	assente	elaborato Progetto Esecutivo
					P1656-GEN-TD-009 P1656-GEN-TD-010 P1656-GEN-TT-001 P1656-GEN-TT-002 P1656-GEN-TT-003 P1656-GEN-TT-004 P1656-GEN-TT-005 P1656-GEN-TT-006 P1656-GEN-TT-007 P1656-GEN-TT-008 P1656-GEN-TT-009 P1656-GEN-TT-010 P1656-GEN-TT-011 P1656-ALE-TD-001 P1656-ARA-TD-001 P1656-CAS-TD-001 P1656-CAS-TD-001 P1656-COP-TD-001 P1656-COP-TD-001 P1656-CUT-TD-001 P1656-GAT-TD-001 P1656-GAL-TD-001 P1656-GIR-TD-001 P1656-LEV-TD-001 P1656-MAG-TD-001 P1656-MAT-TD-001 P1656-MEL-TD-001 P1656-MIN-TD-001 P1656-NEV-TD-001 P1656-SAN-TD-001 P1656-SEC-TD-001 P1656-SOG-TD-001 P1656-SOL-TD-001 P1656-STE-TD-001 P1656-TAV-TD-001 P1656-TUG-TD-001 P1656-UGG-TD-001 P1656-GEN--TT-001 P1656-GEN--TT-004 P1656-GEN--TT-005 P1656-GEN--TT-006 P1656-GEN--TT-007
ART. 36.1.e	elaborati di tutte le lavorazioni che risultano necessarie per il rispetto delle prescrizioni disposte dagli organismi competenti in sede di approvazione dei progetti preliminari, definitivi o di approvazione di specifici aspetti del progetto	X			P1656-GEN-RI-006 P1656-GEN-RI-009 P1656-GEN-RB-001 P1656-GEN-RB-002 P1656-GEN-RB-003 Da P1656-ALE-RB-001 a P1656-GEN-RF-001
ART. 36.1.f	elaborati di tutti i lavori da eseguire per soddisfare le esigenze di cui all'articolo 15,				



Acquedotto Pugliese S.p.A.

Interventi mirati per conseguire la distrettualizzazione, il controllo delle pressioni ed il monitoraggio delle grandezze idrauliche nelle reti idriche del territorio servito dall'Acquedotto Pugliese e sostituzione dei tronchi vetusti ed ammalorati Risanamento Reti 5 Fase I" - P1656 Lotto 2 LE. CIG 933566634C - CUP E99J21000370005"

Commessa n.
RICH.P0039555.24

Rapporto di Controllo:
RC03.C

pag. 47/119

Verifica preventiva della progettazione esecutiva

Rif. DPR 207/2010	Tipo elaborato	presente	parziale	assente	elaborato Progetto Esecutivo
	comma 9 (in relazione all'attività di cantiere)				
	a) uno studio della viabilità di accesso ai cantieri, ed eventualmente la progettazione di quella provvisoria, in modo che siano contenuti l'interferenza con il traffico locale ed il pericolo per le persone e l'ambiente	X			P1656-GEN-RS-001
	b) l'indicazione degli accorgimenti atti ad evitare inquinamenti del suolo, acustici, idrici ed atmosferici	X			P1656-GEN-RS-001
	c) la localizzazione delle cave eventualmente necessarie e la valutazione sia del tipo e quantità di materiali da prelevare, sia delle esigenze di eventuale ripristino ambientale finale	X			P1656-ALE-RI-005; P1656-ARA-RI-005; P1656-CAL-RI-005; P1656-CAS-RI-005; P1656-CAT-RI-005; P1656-COP-RI-005; P1656-COR-RI-005; P1656-CUR-RI-005; P1656-CUT-RI-005; P1656-GAL-RI-005; P1656-GAT-RI-005; P1656-GIR-RI-005; P1656-GIU-RI-005; P1656-LEV-RI-005; P1656-MAG-RI-005; P1656-MAR-RI-005; P1656-MAT-RI-005; P1656-MEL-RI-005; P1656-MIN-RI-005; P1656-MUR-RI-005; P1656-NEV-RI-005; P1656-PAL-RI-005; P1656-SAN-RI-005; P1656-SAR-RI-005; P1656-SEC-RI-005; P1656-SOG-RI-005; P1656-SOL-RI-005; P1656-STE-RI-005; P1656-TAV-RI-005; P1656-TUG-RI-005; P1656-UGG-RI-005.
	d) lo studio e la stima dei costi per la copertura finanziaria per la realizzazione degli interventi di conservazione, protezione e restauro volti alla tutela e salvaguardia del patrimonio di interesse artistico e storico e delle opere di sistemazione esterna	X			P1656-GEN-RC-003
ART. 36.1.g	elaborati atti a definire le caratteristiche dimensionali, prestazionali e di assemblaggio dei componenti prefabbricati	X			P1656-GEN-TT-001 P1656-GEN-TT-001 P1656-GEN-TD-001 P1656-GEN-TD-002 P1656-GEN-TD-003 P1656-GEN-TD-004 P1656-GEN-TD-005 P1656-GEN-TD-006 P1656-GEN-TD-007

	Acquedotto Pugliese S.p.A. Interventi mirati per conseguire la distrettualizzazione, il controllo delle pressioni ed il monitoraggio delle grandezze idrauliche nelle reti idriche del territorio servito dall'Acquedotto Pugliese e sostituzione dei tronchi vetusti ed ammalorati Risanamento Reti 5 Fase I" - P1656 Lotto 2 LE. CIG 933566634C - CUP E99J21000370005"	Commessa n. RICH.P0039555.24
		Rapporto di Controllo: RC03.C
		pag. 48/119
Verifica preventiva della progettazione esecutiva		

Rif. DPR 207/2010	Tipo elaborato	presente	parziale	assente	elaborato Progetto Esecutivo
					P1656-GEN-TD-008 P1656-GEN-TD-009 P1656-GEN-TD-010 P1656-GEN-TT-001 P1656-GEN-TT-002 P1656-GEN-TT-003 P1656-GEN-TT-004 P1656-GEN-TT-005 P1656-GEN-TT-006 P1656-GEN-TT-007 P1656-GEN-TT-008 P1656-GEN-TT-009 P1656-GEN-TT-010 P1656-GEN-TT-011 P1656-ALE-TD-001 P1656-ARA-TD-001 P1656-CAS-TD-001 P1656-CAS-TD-001 P1656-COP-TD-001 P1656-COP-TD-001 P1656-CUT-TD-001 P1656-GAT-TD-001 P1656-GAL-TD-001 P1656-GIR-TD-001 P1656-LEV-TD-001 P1656-MAG-TD-001 P1656-MAT-TD-001 P1656-MEL-TD-001 P1656-MIN-TD-001 P1656-NEV-TD-001 P1656-SAN-TD-001 P1656-SEC-TD-001 P1656-SOG-TD-001 P1656-SOL-TD-001 P1656-STE-TD-001 P1656-TAV-TD-001 P1656-TUG-TD-001 P1656-UGG-TD-001
ART. 36.1.h	elaborati che definiscono le fasi costruttive assunte per le strutture	X			P1656-GEN--TT-001 P1656-GEN--TT-004 P1656-GEN--TT-005 P1656-GEN--TT-006 P1656-GEN--TT-007 P1656-GEN-TD-001 P1656-GEN-TD-002 P1656-GEN-TD-003 P1656-GEN-TD-004 P1656-GEN-TD-005 P1656-GEN-TD-006 P1656-GEN-TD-007 P1656-GEN-TD-008 P1656-GEN-TD-009 P1656-GEN-TD-010 P1656-GEN-TT-001

	Acquedotto Pugliese S.p.A. Interventi mirati per conseguire la distrettualizzazione, il controllo delle pressioni ed il monitoraggio delle grandezze idrauliche nelle reti idriche del territorio servito dall'Acquedotto Pugliese e sostituzione dei tronchi vetusti ed ammalorati Risanamento Reti 5 Fase I" - P1656 Lotto 2 LE. CIG 933566634C - CUP E99J21000370005"	Commessa n. RICH.P0039555.24	
	Rapporto di Controllo: RC03.C		
	pag. 49/119		
Verifica preventiva della progettazione esecutiva			

Rif. DPR 207/2010	Tipo elaborato	presente	parziale	assente	elaborato Progetto Esecutivo
					P1656-GEN-TT-002 P1656-GEN-TT-003 P1656-GEN-TT-004 P1656-GEN-TT-005 P1656-GEN-TT-006 P1656-GEN-TT-007 P1656-GEN-TT-008 P1656-GEN-TT-009 P1656-GEN-TT-010 P1656-GEN-TT-011 P1656-ALE-TD-001 P1656-ARA-TD-001 P1656-CAS-TD-001 P1656-CAS-TD-001 P1656-COP-TD-001 P1656-COP-TD-001 P1656-CUT-TD-001 P1656-GAT-TD-001 P1656-GAL-TD-001 P1656-GIR-TD-001 P1656-LEV-TD-001 P1656-MAG-TD-001 P1656-MAT-TD-001 P1656-MEL-TD-001 P1656-MIN-TD-001 P1656-NEV-TD-001 P1656-SAN-TD-001 P1656-SEC-TD-001 P1656-SOG-TD-001 P1656-SOL-TD-001 P1656-STE-TD-001 P1656-TAV-TD-001 P1656-TUG-TD-001 P1656-UGG-TD-001
	<i>progetto esecutivo delle strutture</i>				
ART. 37.6.a	elaborati grafici di insieme (carpenterie, profili e sezioni) in scala non inferiore ad 1:50	X			P1656-GEN--TT-005 P1656-GEN--TT-006 P1656-GEN--TT-007 P1656-GEN-TD-001 P1656-GEN-TD-002 P1656-GEN-TD-003 P1656-GEN-TD-004 P1656-GEN-TD-005 P1656-GEN-TD-006 P1656-GEN-TD-007 P1656-GEN-TD-008 P1656-GEN-TD-009 P1656-GEN-TD-010 P1656-GEN-TT-001 P1656-GEN-TT-002 P1656-GEN-TT-003 P1656-GEN-TT-004 P1656-GEN-TT-005

	Acquedotto Pugliese S.p.A. Interventi mirati per conseguire la distrettualizzazione, il controllo delle pressioni ed il monitoraggio delle grandezze idrauliche nelle reti idriche del territorio servito dall'Acquedotto Pugliese e sostituzione dei tronchi vetusti ed ammalorati Risanamento Reti 5 Fase I" - P1656 Lotto 2 LE. CIG 933566634C - CUP E99J21000370005"	Commessa n. RICH.P0039555.24
		Rapporto di Controllo: RC03.C
		pag. 50/119
Verifica preventiva della progettazione esecutiva		

Rif. DPR 207/2010	Tipo elaborato	presente	parziale	assente	elaborato Progetto Esecutivo
					P1656-GEN-TT-006 P1656-GEN-TT-007 P1656-GEN-TT-008 P1656-GEN-TT-009 P1656-GEN-TT-010 P1656-GEN-TT-011 P1656-ALE-TD-001 P1656-ARA-TD-001 P1656-CAS-TD-001 P1656-CAS-TD-001 P1656-COP-TD-001 P1656-COP-TD-001 P1656-CUT-TD-001 P1656-GAT-TD-001 P1656-GAL-TD-001 P1656-GIR-TD-001 P1656-LEV-TD-001 P1656-MAG-TD-001 P1656-MAT-TD-001 P1656-MEL-TD-001 P1656-MIN-TD-001 P1656-NEV-TD-001 P1656-SAN-TD-001 P1656-SEC-TD-001 P1656-SOG-TD-001 P1656-SOL-TD-001 P1656-STE-TD-001 P1656-TAV-TD-001 P1656-TUG-TD-001 P1656-UGG-TD-001
ART. 37.6.a	elaborati grafici di dettaglio in scala non inferiore ad 1:10	X			P1656-GEN--TT-001 P1656-GEN--TT-004 P1656-GEN--TT-005 P1656-GEN--TT-006 P1656-GEN--TT-007 P1656-GEN-TD-001 P1656-GEN-TD-002 P1656-GEN-TD-003 P1656-GEN-TD-004 P1656-GEN-TD-005 P1656-GEN-TD-006 P1656-GEN-TD-007 P1656-GEN-TD-008 P1656-GEN-TD-009 P1656-GEN-TD-010 P1656-GEN-TT-001 P1656-GEN-TT-002 P1656-GEN-TT-003 P1656-GEN-TT-004 P1656-GEN-TT-005 P1656-GEN-TT-006 P1656-GEN-TT-007 P1656-GEN-TT-008 P1656-GEN-TT-009

	Acquedotto Pugliese S.p.A. Interventi mirati per conseguire la distrettualizzazione, il controllo delle pressioni ed il monitoraggio delle grandezze idrauliche nelle reti idriche del territorio servito dall'Acquedotto Pugliese e sostituzione dei tronchi vetusti ed ammalorati Risanamento Reti 5 Fase I" - P1656 Lotto 2 LE. CIG 933566634C - CUP E99J21000370005"	Commessa n. RICH.P0039555.24
	Rapporto di Controllo: RC03.C	
	pag. 51/119	
Verifica preventiva della progettazione esecutiva		

Rif. DPR 207/2010	Tipo elaborato	presente	parziale	assente	elaborato Progetto Esecutivo
					P1656-GEN-TT-010 P1656-GEN-TT-011 P1656-ALE-TD-001 P1656-ARA-TD-001 P1656-CAS-TD-001 P1656-CAS-TD-001 P1656-COP-TD-001 P1656-COP-TD-001 P1656-CUT-TD-001 P1656-GAT-TD-001 P1656-GAL-TD-001 P1656-GIR-TD-001 P1656-LEV-TD-001 P1656-MAG-TD-001 P1656-MAT-TD-001 P1656-MEL-TD-001 P1656-MIN-TD-001 P1656-NEV-TD-001 P1656-SAN-TD-001 P1656-SEC-TD-001 P1656-SOG-TD-001 P1656-SOL-TD-001 P1656-STE-TD-001 P1656-TAV-TD-001 P1656-TUG-TD-001 P1656-UGG-TD-001
	<i>progetto degli impianti</i>				
ART. 37.8.a	elaborati grafici di insieme, in scala ammessa o prescritta e comunque non inferiore ad 1:50	X			P1656-ALE-TP-001.1 P1656-ARA-TP-001.1 P1656-ARA-TP-001.2 P1656-ARA-TP-001.3 P1656-CAL-TP-001.1 P1656-CAL-TP-001.2 P1656-CAL-TP-001.3 P1656-CAL-TP-001.4 P1656-CAL-TP-001.5 P1656-CAL-TP-001.1 P1656-COP-TP-001.1 P1656-COP-TP-001.2 P1656-COP-TP-001.3 P1656-COP-TP-001.4 P1656-COP-TP-001.5 P1656-COP-TP-001.6 P1656-COP-TP-001.7 P1656-CUR-TP-001.1 P1656-CUR-TP-001.2 P1656-CUT-TP-001.1 P1656-CUT-TP-001.2 P1656-GAT-TP-001.1 P1656-GAT-TP-001.2 P1656-GAT-TP-001.3 P1656-GAT-TP-001.4 P1656-GAT-TP-001.5

	Acquedotto Pugliese S.p.A. Interventi mirati per conseguire la distrettualizzazione, il controllo delle pressioni ed il monitoraggio delle grandezze idrauliche nelle reti idriche del territorio servito dall'Acquedotto Pugliese e sostituzione dei tronchi vetusti ed ammalorati Risanamento Reti 5 Fase I" - P1656 Lotto 2 LE. CIG 933566634C - CUP E99J21000370005"	Commessa n. RICH.P0039555.24
	Rapporto di Controllo: RC03.C	
	pag. 52/119	
Verifica preventiva della progettazione esecutiva		

Rif. DPR 207/2010	Tipo elaborato	presente	parziale	assente	elaborato Progetto Esecutivo
					P1656-GAT-TP-001.6 P1656-GAT-TP-001.7 P1656-GAT-TP-001.8 P1656-GAT-TP-001.9 P1656-GAL-TP-001.1 P1656-GAL-TP-001.2 P1656-GAL-TP-001.3 P1656-GAL-TP-001.4 P1656-GIU-TP-001.1 P1656-GIR-TP-001.1 P1656-LEV-TP-001.1 P1656-LEV-TP-001.2 P1656-LEV-TP-001.3 P1656-LEV-TP-001.4 P1656-MAR-TP-001.1 P1656-MAR-TP-001.2 P1656-MAG-TP-001.1 P1656-MAT-TP-001.1 P1656-MAT-TP-001.2 P1656-MAT-TP-001.3 P1656-MAT-TP-001.4 P1656-MAT-TP-001.5 P1656-MEL-TP-001.1 P1656-MEL-TP-001.2 P1656-MIN-TP-001.1 P1656-MUR-TP-001.1 P1656-MUR-TP-001.2 P1656-NEV-TP-001.1 P1656-NEV-TP-001.2 P1656-PAL-TP-001.1 P1656-PAL-TP-001.2 P1656-SAR-TP-001.1 P1656-SAN-TP-001.1 P1656-SAN-TP-001.2 P1656-SAN-TP-001.3 P1656-SEC-TP-001.1 P1656-SOL-TP-001.1 P1656-SOG-TP-001.1 P1656-STE-TP-001.1 P1656-TAV-TP-001.1 P1656-TAV-TP-001.2 P1656-TAV-TP-001.3 P1656-TUG-TP-001.1 P1656-TUG-TP-001.2 P1656-UGG-TP-001.1 P1656-UGG-TP-001.2 P1656-ALE-TP-002.1 P1656-ALE-TP-002.2 P1656-ALE-TP-002.3 P1656-ALE-TP-002.4 P1656-ARA-TP-002.0 P1656-ARA-TP-002.1 P1656-ARA-TP-002.2 P1656-CAL-TP-002.0

	Acquedotto Pugliese S.p.A. Interventi mirati per conseguire la distrettualizzazione, il controllo delle pressioni ed il monitoraggio delle grandezze idrauliche nelle reti idriche del territorio servito dall'Acquedotto Pugliese e sostituzione dei tronchi vetusti ed ammalorati Risanamento Reti 5 Fase I" - P1656 Lotto 2 LE. CIG 933566634C - CUP E99J21000370005"	Commessa n. RICH.P0039555.24
	Verifica preventiva della progettazione esecutiva	Rapporto di Controllo: RC03.C
		pag. 53/119

Rif. DPR 207/2010	Tipo elaborato	presente	parziale	assente	elaborato Progetto Esecutivo
					P1656-CAL-TP-002.1 P1656-CAL-TP-002.2 P1656-CAL-TP-002.3 P1656-CAL-TP-002.4 P1656-CAS-TP-002.0 P1656-CAS-TP-002.1 P1656-CAS-TP-002.2 P1656-CAT-TP-002.0 P1656-CAT-TP-002.1 P1656-CAT-TP-002.2 P1656-CAT-TP-002.3 P1656-CAT-TP-002.4 P1656-CAT-TP-002.5 P1656-COP-TP-002.0 P1656-COP-TP-002.1 P1656-COP-TP-002.2 P1656-COP-TP-002.3 P1656-COP-TP-002.4 P1656-COP-TP-002.5 P1656-COR-TP-002.0 P1656-COR-TP-002.1 P1656-COR-TP-002.2 P1656-CUR-TP-002.0 P1656-CUR-TP-002.1 P1656-CUR-TP-002.2 P1656-CUR-TP-002.3 P1656-CUR-TP-002.4 P1656-CUR-TP-002.5 P1656-CUT-TP-002.0 P1656-CUT-TP-002.1 P1656-CUT-TP-002.2 P1656-CUT-TP-002.3 P1656-CUT-TP-002.4 P1656-CUT-TP-002.5 P1656-CUT-TP-002.6 P1656-GAT-TP-002.0 P1656-GAT-TP-002.1 P1656-GAT-TP-002.2 P1656-GAT-TP-002.3 P1656-GAT-TP-002.4 P1656-GAT-TP-002.5 P1656-GAT-TP-002.6 P1656-GAT-TP-002.7 P1656-GAT-TP-002.8 P1656-GAL-TP-002.0 P1656-GAL-TP-002.1 P1656-GAL-TP-002.2 P1656-GAL-TP-002.3 P1656-GAL-TP-002.4 P1656-GIU-TP-002.0 P1656-GIU-TP-002.1 P1656-GIR-TP-002.0 P1656-GIR-TP-002.1 P1656-GIR-TP-002.2

	Acquedotto Pugliese S.p.A. Interventi mirati per conseguire la distrettualizzazione, il controllo delle pressioni ed il monitoraggio delle grandezze idrauliche nelle reti idriche del territorio servito dall'Acquedotto Pugliese e sostituzione dei tronchi vetusti ed ammalorati Risanamento Reti 5 Fase I" - P1656 Lotto 2 LE. CIG 933566634C - CUP E99J21000370005"	Commessa n. RICH.P0039555.24
	Rapporto di Controllo: RC03.C	
	pag. 54/119	
Verifica preventiva della progettazione esecutiva		

Rif. DPR 207/2010	Tipo elaborato	presente	parziale	assente	elaborato Progetto Esecutivo
					P1656- GIR -TP-002.3 P1656-LEV-TP-002.0 P1656- LEV -TP-002.1 P1656- LEV -TP-002.2 P1656- LEV -TP-002.3 P1656- LEV -TP-002.4 P1656- LEV -TP-002.5 P1656-MAR-TP-002.0 P1656- MAR -TP-002.1 P1656- MAR -TP-002.2 P1656- MAR -TP-002.3 P1656- MAR -TP-002.4 P1656-MAG-TP-002.0 P1656- MAG -TP-002.1 P1656-MAT-TP-002.0 P1656- MAT -TP-002.1 P1656- MAT -TP-002.2 P1656- MAT -TP-002.3 P1656- MAT -TP-002.4 P1656- MAT -TP-002.5 P1656- MAT -TP-002.6 P1656-MEL-TP-002.0 P1656- MEL -TP-002.1 P1656- MEL-TP-002.2 P1656-MIN-TP-002.0 P1656- MIN -TP-002.1 P1656- MIN -TP-002.2 P1656- MIN -TP-002.3 P1656- MIN -TP-002.4 P1656-MUR-TP-002.0 P1656- MUR -TP-002.1 P1656- MUR -TP-002.2 P1656- MUR -TP-002.3 P1656- MUR -TP-002.4 P1656-NEV-TP-002.0 P1656- NEV -TP-002.1 P1656- NEV -TP-002.2 P1656-PAL-TP-002.0 P1656- PAL -TP-002.1 P1656- PAL -TP-002.2 P1656-SAR-TP-002.0 P1656- SAR -TP-002.1 P1656-SAN-TP-002.0 P1656- SAN -TP-002.1 P1656- SAN -TP-002.2 P1656- SAN -TP-002.3 P1656- SAN -TP-002.4 P1656- SAN -TP-002.5 P1656- SAN -TP-002.6 P1656-SEC-TP-002.0 P1656- SEC -TP-002.1 P1656- SEC -TP-002.2 P1656-SOG-TP-002.0 P1656- SOG -TP-002.1

	Acquedotto Pugliese S.p.A. Interventi mirati per conseguire la distrettualizzazione, il controllo delle pressioni ed il monitoraggio delle grandezze idrauliche nelle reti idriche del territorio servito dall'Acquedotto Pugliese e sostituzione dei tronchi vetusti ed ammalorati Risanamento Reti 5 Fase I" - P1656 Lotto 2 LE. CIG 933566634C - CUP E99J21000370005"	Commessa n. RICH.P0039555.24
		Rapporto di Controllo: RC03.C
		pag. 55/119
Verifica preventiva della progettazione esecutiva		

Rif. DPR 207/2010	Tipo elaborato	presente	parziale	assente	elaborato Progetto Esecutivo
					P1656-SOG -TP-002.2 P1656-SOL-TP-002.0 P1656- SOL -TP-002.1 P1656- SOL -TP-002.2 P1656- SOL -TP-002.3 P1656-STE-TP-002.0 P1656- STE -TP-002.1 P1656- STE -TP-002.2 P1656-TAV-TP-002.0 P1656- TAV -TP-002.1 P1656- TAV -TP-002.2 P1656- TAV -TP-002.3 P1656- TAV -TP-002.4 P1656-TUG-TP-002.0 P1656- TUG -TP-002.1 P1656- TUG -TP-002.2 P1656- TUG -TP-002.3 P1656- TUG -TP-002.4 P1656- TUG -TP-002.5 P1656- TUG -TP-002.6 P1656-UGG-TP-002.0 P1656- UGG -TP-002.1 P1656- UGG -TP-002.2 P1656- UGG -TP-002.3
ART. 37.8.a	elaborati grafici di dettaglio, in scala non inferiore ad 1:10	X			P1656- GEN -TD-001 P1656- GEN -TD-002 P1656- GEN -TD-003 P1656- GEN -TD-004 P1656- GEN -TD-005 P1656- GEN -TD-006 P1656- GEN -TD-007 P1656- GEN -TD-008 P1656- GEN -TD-009 P1656- GEN -TD-010
ART. 33.1.d	CALCOLI ESECUTIVI DELLE STRUTTURE E DEGLI IMPIANTI				
	<i>progetto delle strutture</i>				
ART. 37.5	calcoli esecutivi delle strutture	X			P1656-ALE-RI-006 P1656-ARA-RI-006 P1656-CAL-RI-006 P1656-COP-RI-006 P1656-CUT-RI-006 P1656-GAT-RI-006 P1656-GAL-RI-006 P1656-GIR-RI-006 P1656-LEV-RI-006 P1656-MAT-RI-006 P1656-MIN-RI-006 P1656-NEV-RI-006 P1656-SAN-RI-006 P1656-SEC-RI-006 P1656-SOG-RI-006 P1656-SOL-RI-006

	Acquedotto Pugliese S.p.A. Interventi mirati per conseguire la distrettualizzazione, il controllo delle pressioni ed il monitoraggio delle grandezze idrauliche nelle reti idriche del territorio servito dall'Acquedotto Pugliese e sostituzione dei tronchi vetusti ed ammalorati Risanamento Reti 5 Fase I" - P1656 Lotto 2 LE. CIG 933566634C - CUP E99J21000370005"	Commessa n. RICH.P0039555.24
	Verifica preventiva della progettazione esecutiva	Rapporto di Controllo: RC03.C
		pag. 56/119

Rif. DPR 207/2010	Tipo elaborato	presente	parziale	assente	elaborato Progetto Esecutivo
					P1656-TAV-RI-006 P1656-TUG-RI-006 P1656-UGG-RI-006 P1656-ALE-RI-007 P1656-ARA-RI-007 P1656-CAL-RI-007 P1656-COP-RI-007 P1656-CUT-RI-007 P1656-GAT-RI-007 P1656-GAL-RI-007 P1656-GIR-RI-007 P1656-LEV-RI-007 P1656-MAT-RI-007 P1656-MIN-RI-007 P1656-NEV-RI-007 P1656-SAN-RI-007 P1656-SEC-RI-007 P1656-SOG-RI-007 P1656-SOL-RI-007 P1656-TAV-RI-007 P1656-TUG-RI-007 P1656-UGG-RI-007
ART. 37.5	relazione illustrativa dei criteri e delle modalità di calcolo delle strutture	X			P1656-ALE-RI-006 P1656-ALE-RI-006 P1656-ARA-RI-006 P1656-ARA-RI-006 P1656-CAL-RI-006 P1656-CAL-RI-006 P1656-COP-RI-006 P1656-COP-RI-006 P1656-CUT-RI-006 P1656-CUT-RI-006 P1656-GAT-RI-006 P1656-GAT-RI-006 P1656-GAL-RI-006 P1656-GAL-RI-006 P1656-GIR-RI-006 P1656-GIR-RI-006 P1656-LEV-RI-006 P1656-LEV-RI-006 P1656-MAT-RI-006 P1656-MAT-RI-006 P1656-MIN-RI-006 P1656-MIN-RI-006 P1656-NEV-RI-006 P1656-NEV-RI-006 P1656-SAN-RI-006 P1656-SAN-RI-006 P1656-SEC-RI-006 P1656-SEC-RI-006 P1656-SOG-RI-006 P1656-SOG-RI-006 P1656-SOL-RI-006 P1656-SOL-RI-006



Acquedotto Pugliese S.p.A.

Commessa n.
RICH.P0039555.24

Interventi mirati per conseguire la distrettualizzazione, il controllo delle pressioni ed il monitoraggio delle grandezze idrauliche nelle reti idriche del territorio servito dall'Acquedotto Pugliese e sostituzione dei tronchi vetusti ed ammalorati Risanamento Reti 5 Fase I" - P1656 Lotto 2 LE. CIG 933566634C - CUP E99J21000370005"

Rapporto di Controllo:
RC03.C

pag. 57/119

Verifica preventiva della progettazione esecutiva

Rif. DPR 207/2010	Tipo elaborato	presente	parziale	assente	elaborato Progetto Esecutivo
					P1656-TAV-RI-006 P1656-TAV-RI-006 P1656-TUG-RI-006 P1656-TUG-RI-006 P1656-UGG-RI-006 P1656-UGG-RI-006
	<i>progetto degli impianti</i>				
ART. 37.5	calcoli esecutivi degli impianti	X			P1656-GEN-RI-005
ART. 37.5	relazione illustrativa dei criteri e delle modalità di calcolo degli impianti	X			P1656-GEN-RI-005
ART. 37.8.b	elencazione descrittiva particolareggiata delle parti di ogni impianto con le relative relazioni di calcolo	X			P1656-GEN-RI-005 P1656-GR1-RI-003 P1656-GR2A-RI-003 P1656-GR2B-RI-003 P1656-GR2C-RI-003 P1656-GR3-RI-003 P1656-GR4A-RI-003 P1656-GR4B-RI-003 P1656-GR5A-RI-003 P1656-GR5B-RI-003 P1656-GR6A-RI-003 P1656-GR6B-RI-003 P1656-GR6C-RI-003
ART. 37.8.c	specificazione delle caratteristiche funzionali e qualitative dei materiali, macchinari ed apparecchiature	X			P1656-GEN-RC-010
ART. 33.1.e	PIANO DI MANUTENZIONE DELL'OPERA E DELLE SUE PARTI				
ART. 38.2.a ART. 38.3 ART. 38.4	manuale d'uso	X			P1656-GEN-RI-004
ART. 38.2.b ART. 38.5 ART. 38.6	manuale di manutenzione	X			P1656-GEN-RI-004
ART. 38.2.c ART. 38.7	programma di manutenzione	X			P1656-GEN-RI-004
ART. 33.1.f ART. 39	PIANO DI SICUREZZA E COORDINAMENTO E QUADRO DI INCIDENZA DELLA MANODOPERA				
ART. 39.1 ART. 39.2 e D.lgs. 81/2008 allegato XV	piano di sicurezza e di coordinamento	X			P1656-GEN-RS-001
D.lgs. 81/2008 allegato XV	tavole esplicative di progetto relative agli aspetti della sicurezza comprendenti almeno una planimetria e ove la particolarità dell'opera lo	X			P1656-GEN-RS-001

	Acquedotto Pugliese S.p.A. Interventi mirati per conseguire la distrettualizzazione, il controllo delle pressioni ed il monitoraggio delle grandezze idrauliche nelle reti idriche del territorio servito dall'Acquedotto Pugliese e sostituzione dei tronchi vetusti ed ammalorati Risanamento Reti 5 Fase I" - P1656 Lotto 2 LE. CIG 933566634C - CUP E99J21000370005"	Commessa n. RICH.P0039555.24	
	Rapporto di Controllo: RC03.C		
	pag. 58/119		
Verifica preventiva della progettazione esecutiva			

Rif. DPR 207/2010	Tipo elaborato	presente	parziale	assente	elaborato Progetto Esecutivo
	richieda in profilo altimetrico e una breve descrizione delle caratteristiche idrogeologiche del terreno				
D.lgs. 81/2008 allegato XVI	fascicolo con le caratteristiche dell'opera (allegato al PSC redatto sulla base del Piano di Manutenzione)	X			P1656-GEN-RS-002
ART. 39.3	quadro di incidenza della manodopera	X			P1656-GEN-RC-004
ART. 33.1.g	COMPUTO METRICO ESTIMATIVO E QUADRO ECONOMICO				
ART. 42.1 ART. 42.2 ART. 32	computo metrico estimativo	X			P1656-GEN-RC-003 P1656-ALE-RC-001 P1656-ARA-RC-001 P1656-CAL-RC-001 P1656-CAS-RC-001 P1656-CAT-RC-001 P1656-COP-RC-001 P1656-COR-RC-001 P1656-CUR-RC-001 P1656-CUT-RC-001 P1656-GAT-RC-001 P1656-GAL-RC-001 P1656-GIU-RC-001 P1656-GIR-RC-001 P1656-LEV-RC-001 P1656-MAR-RC-001 P1656-MAG-RC-001 P1656-MAT-RC-001 P1656-MEL-RC-001 P1656-MIN-RC-001 P1656-MUR-RC-001 P1656-NEV-RC-001 P1656-PAL-RC-001 P1656-SAR-RC-001 P1656-SAN-RC-001 P1656-SEC-RC-001 P1656-SOG-RC-001 P1656-SOL-RC-001 P1656-STE-RC-001 P1656-TAV-RC-001 P1656-TUG-RC-001 P1656-UGG-RC-001 P1656-GEN-RC-005
ART. 42.3 ART. 16	quadro economico	X			P1656-GEN-RC-006
ART. 33.1.h	CRONOPROGRAMMA				
ART. 40	cronoprogramma delle lavorazioni	X			P1656-GEN-RC-007
ART. 33.1.i	ELENCO PREZZI UNITARI ED EVENTUALI ANALISI				
ART. 41 ART. 32	elenco prezzi unitari	X			P1656-GEN-RC-001

	Acquedotto Pugliese S.p.A. Interventi mirati per conseguire la distrettualizzazione, il controllo delle pressioni ed il monitoraggio delle grandezze idrauliche nelle reti idriche del territorio servito dall'Acquedotto Pugliese e sostituzione dei tronchi vetusti ed ammalorati Risanamento Reti 5 Fase I" - P1656 Lotto 2 LE. CIG 933566634C - CUP E99J21000370005"	Commessa n. RICH.P0039555.24
		Rapporto di Controllo: RC03.C
		pag. 59/119
Verifica preventiva della progettazione esecutiva		

Rif. DPR 207/2010	Tipo elaborato	presente	parziale	assente	elaborato Progetto Esecutivo
ART. 32	analisi prezzi	X			P1656-GEN-RC-002
ART. 33.1.I	SCHEMA DI CONTRATTO E CAPITOLATO SPECIALE DI APPALTO				
ART. 43	schema di contratto	X			P1656-GEN-RC-008
ART. 43	capitolato speciale di appalto	X			P1656-GEN-RC-009
ART. 33.1.m	PIANO PARTICELLARE DI ESPROPRIO				
ART. 31	piano particellare di esproprio				NON APPLICABILE

Sulla base delle risultanze dei controlli effettuati si evince che:

- I. Il progetto non è costituito da tutti gli elaborati previsti per il livello di progettazione (si vedano colonne "assenti" e "parziali", cfr. tabella precedente e piattaforma MyCheck nella sezione Rilievi Generali).

Criteria generali della verifica (art. 52 DPR 207/10)	Dlgs 50/16 e smi Art. 26 c.4	Rt-07 Ap.tab1	NC	C	OSSERV.
Completezza in ordine all'esistenza di tutti gli elaborati previsti per il livello di progettazione	Completezza a) Coerenza e completezza QE b)	A. 1 B. 1		✓	

4.2 Controllo sulla conformità della documentazione progettuale

I singoli elaborati progettuali oggetto di verifica sono registrati con un numero progressivo univoco assegnato da RINA Check, il codice alfanumerico riportato nel cartiglio, la data di emissione e il relativo indice di revisione, la data di consegna dell'elaborato a RINA Check e il titolo dell'elaborato.

Le risultanze dei controlli sono riportate nel dettaglio sulla piattaforma MyCheck nella sezione *Rilievi su documentazione di progetto*.

A margine di ogni singolo elaborato (colonna rubricata "Stato") è espresso un giudizio sintetico in merito allo stato di conformità del documento, utilizzando le seguenti sigle:

"Conforme" il documento in esame è conforme, ovvero non sono state rilevate "Non conformità"/"Osservazioni" o le stesse sono state prese in carico ed esaurivamente risolte;

"Non conforme" quando un elemento del progetto contrasta con Leggi cogenti,









	Acquedotto Pugliese S.p.A. Interventi mirati per conseguire la distrettualizzazione, il controllo delle pressioni ed il monitoraggio delle grandezze idrauliche nelle reti idriche del territorio servito dall'Acquedotto Pugliese e sostituzione dei tronchi vetusti ed ammalorati Risanamento Reti 5 Fase I" - P1656 Lotto 2 LE. CIG 933566634C - CUP E99J21000370005"	Commessa n. RICH.P0039555.24
	Verifica preventiva della progettazione esecutiva	Rapporto di Controllo: RC03.C
		pag. 60/119


norme di riferimento, con le richieste prestazionali espresse dal Quadro Esigenziale o può essere tale da poter rappresentare oggetto di potenziale contenzioso (economico, tecnico, etc.) tra i soggetti coinvolti nella realizzazione dell'opera.

"Osservazione" quando si rileva un aspetto progettuale e/o esecutivo non sufficientemente approfondito, ma tale che la sua completa definizione può essere effettuata a posteriori dal progettista, dal Direttore Lavori, e/o dall'impresa, senza che questo si configuri come elemento di valenza "importante".

Sulla base delle risultanze dei controlli effettuati si evince che:

- I. Sono necessarie modifiche/integrazioni o chiarimenti finalizzati alla risoluzione delle Non Conformità e Osservazioni evidenziate (cfr. piattaforma MyCheck sezione Rilievi Generali) ;

Criteri generali della verifica (art. 52 DPR 207/10)	Dlgs 50/16 e smi Art. 26 c.4	Rt-07 Ap.tab1	NC	C	OSSERV.
Affidabilità in ordine all'applicazione delle norme specifiche e regole tecniche di riferimento adottate per la redazione del progetto e la coerenza delle ipotesi progettuali poste a base delle elaborazioni tecniche ambientali, cartografiche, architettoniche, strutturali, impiantistiche e di sicurezza	Completezza progettazione a) Coerenza e completezza QE b) Durabilità d) Minimizzazione rischi Variante e) Sicurezza delle Maestranze g) Adeguatezza dei prezzi h) Manutenibilità opere i)	A. 2, 4, 7 B. 2 D. 1, 5 E. 1 G. 2, 3 H. 1÷5 I. 1÷5			
Completezza ed adeguatezza in ordine all'eshaustività delle informazioni tecniche ed amministrative contenute nei singoli elaborati	Completezza a) Minimizzazione Rischi Variante e)	A. 5, 6, 8 E. 3, 4			
Leggibilità, coerenza e ripercorribilità, in ordine alla leggibilità degli elaborati con riguardo alla utilizzazione dei linguaggi convenzionali di elaborazione, alla comprensibilità delle informazioni contenute ed alla ripercorribilità delle calcolazioni effettuate	Coerenza quadro economico b) Appaltabilità c) Minimizzazione rischi di variante e) Ultimazione opera entro i termini prev. f)	B. 3 C. 2 ÷ 4 E. 2 F. 1			
Compatibilità, in ordine alla rispondenza delle soluzioni progettuali alle normative assunte a riferimento	Durabilità opera nel tempo d) Rischi Variante e) Ultimazione opera entro i termini prev. f) Sicurezza maestranze ed utilizzatori g)	D. 2÷4 E. 5 F. 2, 3 G. 1, 4			

	Acquedotto Pugliese S.p.A. Interventi mirati per conseguire la distrettualizzazione, il controllo delle pressioni ed il monitoraggio delle grandezze idrauliche nelle reti idriche del territorio servito dall'Acquedotto Pugliese e sostituzione dei tronchi vetusti ed ammalorati Risanamento Reti 5 Fase I" - P1656 Lotto 2 LE. CIG 933566634C - CUP E99J21000370005"	Commessa n. RICH.P0039555.24
	Verifica preventiva della progettazione esecutiva	Rapporto di Controllo: RC03.C
		pag. 61/119

4.3 Confronto con i documenti di riferimento

Nel presente paragrafo si dà evidenza degli accertamenti effettuati mediante confronto della documentazione progettuale con i documenti di riferimento riportati nell' *Appendice A* del presente rapporto.


Le risultanze dei controlli sono riportate nel dettaglio sulla piattaforma MyCheck nella sezione *Rilievi su documentazione di riferimento*.


4.3.1 *Corrispondenza dei nominativi dei progettisti a quelli titolari dell'affidamento e sottoscrizione dei documenti per l'assunzione delle rispettive responsabilità*

Con nota RICH/TINRE/GTE02/002 del 11/01/2024 RINA Check provvedeva a richiedere alla Stazione appaltante l'elenco dei soggetti coinvolti nel procedimento. La Stazione appaltante riscontrava alla richiesta con nota prot. 3373/2024 del 15/01/2024 indicando i nominativi dettagliati al paragrafo 2.3 del presente rapporto. Con la medesima nota, la S.A. indicava di far riferimento alla cartella "u-disciplinare_incarico_prog" (contenente disciplinare della progettazione e capitolato d'oneri) in risposta alla richiesta di trasmissione del "disciplinare di incarico della progettazione o relativo capitolato prestazionale" da parte di RINA Check (di cui alla prot. RICH/TINRE/GTE02/002 del 11/01/2024).

Dai controlli effettuati si evince che:

- I. I nominativi dei progettisti corrispondono a quelli comunicati dalla S.A., titolari dell'affidamento;
- II. I professionisti incaricati hanno rilasciato apposita dichiarazione (si veda documento di riferimento "h) Dichiarazione responsabilità dei progettisti") in merito alla composizione del team, dell'RTP costituito, delle suddivisioni delle responsabilità nonché dichiarazione dell'assunzione delle rispettive responsabilità, sostitutiva della sottoscrizione dei singoli documenti;

Criteri generali della verifica (art. 52 DPR 207/10)	Dlgs 50/16 e smi Art. 26 c.4	Rt-07 Ap.tab1	NC	C	OSSERV.
Corrispondenza dei nominativi dei progettisti a quelli titolari dell'affidamento ed alla sottoscrizione dei documenti progettuali per l'assunzione delle rispettive responsabilità	Completezza a)	A. 9-10			

	Acquedotto Pugliese S.p.A.	Commessa n. RICH.P0039555.24
	Interventi mirati per conseguire la distrettualizzazione, il controllo delle pressioni ed il monitoraggio delle grandezze idrauliche nelle reti idriche del territorio servito dall'Acquedotto Pugliese e sostituzione dei tronchi vetusti ed ammalorati Risanamento Reti 5 Fase I" - P1656 Lotto 2 LE. CIG 933566634C - CUP E99J21000370005"	Rapporto di Controllo: RC03.C
	Verifica preventiva della progettazione esecutiva	pag. 62/119

4.3.2 Esaustività del progetto in funzione del quadro esigenziale

Con nota prot. RICH/TINRE/GTE02/002 del 11/01/2024 RINA ha richiesto la documentazione da cui evincere il quadro esigenziale dell'amministrazione aggiudicatrice ai sensi dell'art. 3 comma 1 lett. gggggg-nonies del D. Lgs. 50/2016, ovvero sia il documento che viene redatto ed approvato dall'amministrazione in fase antecedente alla programmazione dell'intervento e che individua, sulla base dei dati disponibili, in relazione alla tipologia dell'opera o dell'intervento da realizzare gli obiettivi generali da perseguire attraverso la realizzazione dell'intervento, i fabbisogni della collettività posti a base dell'intervento, le specifiche esigenze qualitative e quantitative che devono essere soddisfatte attraverso la realizzazione dell'intervento, anche in relazione alla specifica tipologia di utenza alla quale gli interventi stessi sono destinati.

La S.A. ha riscontrato alla richiesta con nota prot. 3373/2024 del 15/01/2024 comunicando di fare riferimento al documento preliminare della progettazione (DPP) (DPP_gara prog lotto 2.pdf).

Dai controlli effettuati si evince che:

~~1. Il progetto risulta esaustivo in funzione del quadro esigenziale espresso dalla stazione appaltante in considerazione delle "non conformità" rilevate nel presente rapporto e riportate nel dettaglio sulla piattaforma MyCheck nella sezione Rilevi su documentazione di progetto e di riferimento, cui si rimanda nel dettaglio, che allo stato attuale determinano la "non appaltabilità" del progetto.~~


Il progetto risulta esaustivo in funzione del quadro esigenziale espresso dalla stazione appaltante.

Criteria generali della verifica (art. 52 DPR 207/10)	Dlgs 50/16 e smi Art. 26 c.4	Rt-07 Ap.tab1	NC	C	OSSERV.
Esaustività del progetto in funzione del quadro esigenziale	Completezza progettazione a) Appaltabilità c)	A. 3 C. 5		✓	

4.3.3 Adempimento delle obbligazioni previste nel disciplinare di incarico di progettazione

Con nota prot. 3373/2024 del 15/01/2024 la S.A. ha indicato di fare riferimento ai documenti "elaborato 2_DISCIPLINARE PER SERVIZI DI PROGETTAZIONE_lotto 2.pdf" e "Elaborato 1_Capitolato d'oneri_prog_esec_lotto 2".

Dai controlli effettuati si evince che:

	Acquedotto Pugliese S.p.A.	Commessa n. RICH.P0039555.24
	Interventi mirati per conseguire la distrettualizzazione, il controllo delle pressioni ed il monitoraggio delle grandezze idrauliche nelle reti idriche del territorio servito dall'Acquedotto Pugliese e sostituzione dei tronchi vetusti ed ammalorati Risanamento Reti 5 Fase I" - P1656 Lotto 2 LE. CIG 933566634C - CUP E99J21000370005"	Rapporto di Controllo: RC03.C
	Verifica preventiva della progettazione esecutiva	pag. 63/119

~~l. Non risultano pienamente adempiute le obbligazioni previste nel disciplinare di incarico in considerazione delle "non conformità" rilevate nel presente rapporto e riportate nel dettaglio sulla piattaforma MyCheck nella sezione Rilievi su documentazione di progetto e di riferimento, cui si rimanda nel dettaglio, che allo stato attuale determinano la "non appaltabilità" del progetto (a titolo di esempio cfr. Ril. G-256, Ril. G-275, ecc.).~~

l. I progettisti hanno adempiuto alle obbligazioni previste

Criteria generali della verifica (art. 52 DPR 207/10)	Dlgs 50/16 e smi Art. 26 c.4	Rt-07 Ap.tab1	NC	C	OSSERV.
Adempimento delle obbligazioni previste nel disciplinare di incarico di progettazione	Completezza progettazione a)	A. 5		✓	


4.3.4 Rispondenza delle soluzioni progettuali ai requisiti espressi negli elaborati progettuali prodotti nella fase precedente

Non risulta applicabile quanto indicato all'art. 26 comma 3 del D. Lgs. 50/2016 in ordine alla verifica di conformità al livello progettuale precedente approvato, stante quanto dichiarato dal RUP nella nota prot. 3373/2024 del 15/01/2024 ("Non sono presenti livelli precedenti al presente") in funzione del quale ai sensi dell'art. 23 comma 4 del D. Lgs. 50/2016, il livello di progettazione oggetto di verifica (esecutivo) dovrà contenere anche tutti gli elementi previsti per il livello omesso, salvaguardando la qualità della progettazione.

Criteria generali della verifica (art. 52 DPR 207/10)	Dlgs 50/16 e smi Art. 26 c.3	Rt-07 Ap.tab1	NC	C	OSSERV.
Rispondenza delle soluzioni progettuali ai requisiti espressi negli elaborati progettuali prodotti nella fase precedente	Unità Progettuale	L. 1÷4	-	-	-

4.3.5 Acquisizione di tutte le approvazioni ed autorizzazioni di legge previste per il livello di progettazione oggetto di controllo

Con nota prot. 3373/2024 del 15/01/2024 la S.A. ha trasmesso la cartella "w-pareri_cds" riferita al punto w) della nota RINA prot. RICH/TINRE/GTE02/002 del 11/01/2024 relativo a eventuali atti autorizzativi/pareri/nulla osta comunque denominati e/o verbali di Conferenza dei Servizi

	Acquedotto Pugliese S.p.A.	Commessa n. RICH.P0039555.24
	Interventi mirati per conseguire la distrettualizzazione, il controllo delle pressioni ed il monitoraggio delle grandezze idrauliche nelle reti idriche del territorio servito dall'Acquedotto Pugliese e sostituzione dei tronchi vetusti ed ammalorati Risanamento Reti 5 Fase I" - P1656 Lotto 2 LE. CIG 933566634C - CUP E99J21000370005"	Rapporto di Controllo: RC03.C
	Verifica preventiva della progettazione esecutiva	pag. 64/119

già acquisiti sul progetto da verificare e/o sul livello precedente.

Dai controlli effettuati si evince che:

~~I. Non risultano acquisite tutte le approvazioni ed autorizzazioni di legge previste per il livello di progettazione oggetto di controllo in considerazione delle "non conformità" rilevate nel presente rapporto e riportate nel dettaglio sulla piattaforma MyCheck nella sezione Rilevi su documentazione di progetto e di riferimento, cui si rimanda nel dettaglio (a titolo di esempio cfr. Ril. G 2, Ril. R 29.3, Ril. R 20.448, ecc.).~~

Risultano acquisite tutte le approvazioni ed autorizzazioni di legge previste per il livello di progettazione oggetto di controllo

Criteria generali della verifica (art. 52 e art. 53 DPR 207/10)	Dlgs 50/16 e smi Art. 26 c.3	Rt-07 Ap.tab1	NC	C	OSSERV.
Acquisizione di tutte le approvazioni ed autorizzazioni di legge previste per il livello di progettazione	Unità progettuale	A.7 C.1 L. 5		✓	

4.3.6 Rispondenza delle soluzioni progettuali ad eventuali prescrizioni

Dai controlli effettuati si evince che:

~~I. Il progetto non risulta pienamente rispondente alle prescrizioni pendenti sul progetto in esame, in considerazione delle "non conformità" rilevate nel presente rapporto e riportate nel dettaglio sulla piattaforma MyCheck nella sezione Rilevi su documentazione di progetto e di riferimento (cui si rimanda nel dettaglio), che allo stato attuale determinano la "non appaltabilità" del progetto (a titolo di esempio cfr. Ril. R 58.23, Ril. R 32.24, ecc.).~~

Il progetto risulta rispondente alle prescrizioni pendenti sul progetto in esame.

Criteria generali della verifica (art. 52 DPR 207/10)	Dlgs 50/16 e smi Art. 26 c.4	Rt-07 Ap.tab1	NC	C	OSSERV.
Rispondenza delle soluzioni progettuali alle prescrizioni	Appaltabilità c)	A.7 C. 1		✓	

4.3.7 Esaustività delle modifiche apportate al progetto a seguito di un suo precedente esame

Le modifiche apportate al progetto a seguito di un suo precedente esame sono esaustive.

	Acquedotto Pugliese S.p.A. Interventi mirati per conseguire la distrettualizzazione, il controllo delle pressioni ed il monitoraggio delle grandezze idrauliche nelle reti idriche del territorio servito dall'Acquedotto Pugliese e sostituzione dei tronchi vetusti ed ammalorati Risanamento Reti 5 Fase I" - P1656 Lotto 2 LE. CIG 933566634C - CUP E99J21000370005"	Commessa n. RICH.P0039555.24
	Verifica preventiva della progettazione esecutiva	Rapporto di Controllo: RC03.C
		pag. 65/119

Criteri generali della verifica (art. 52 DPR 207/10)	Dlgs 50/16 e smi Art. 26 c.4	Rt-07 Ap.tab1	NC	C	OSSERV.
Esaustività delle modifiche apportate al progetto a seguito di un suo precedente esame	Unità Progettuale	L. 1÷4		✔	

4.3.8 *Avvenuto rilascio da parte del direttore dei lavori dell'attestazione di cui al comma 7 dell'art. 41 dell'Allegato I.7 del. D.Lgs. 36/2023*

- I. Con prot. nota prot. 3373/2024 del 15/01/2024 è stata trasmessa apposita dichiarazione a firma del Responsabile Unico del Procedimento ing. Gaetano Barbone (si veda documento di riferimento "P1656_Lotto2_RUP_attestazione stato dei luoghi_rev0.pdf") in cui si dichiara l'accessibilità delle aree e degli immobili interessati dai lavori e l'assenza di impedimenti alla realizzabilità del progetto.


Criteri generali della verifica (art. 54 DPR 207/10)	Dlgs 50/16 e smi Art. 26 c.4	Rt-07 Ap.tab1	NC	C	OSSERV.
Avvenuto rilascio da parte del direttore dei lavori dell'attestazione di cui all'art. 4 del DM 49/2018	Appaltabilità c)	C. 2, 3		✔	

4.4 Ulteriori annotazioni

Nessuna.

5 ESITO DELLA VERIFICA

In relazione alle risultanze delle verifiche operate e descritte nel § 4, il progetto esecutivo relativo a "Interventi mirati per conseguire la distrettualizzazione, il controllo delle pressioni ed il monitoraggio delle grandezze idrauliche nelle reti idriche del territorio servito dall'Acquedotto Pugliese e sostituzione dei tronchi vetusti ed ammalorati - Risanamento Reti 5 Fase I" - P1656 Lotto 2 LE (CIG 933566634C - CUP E99J21000370005)" è CONFORME con Osservazioni e nei limiti ed esclusioni di seguito riportati. In particolare:


	Acquedotto Pugliese S.p.A. Interventi mirati per conseguire la distrettualizzazione, il controllo delle pressioni ed il monitoraggio delle grandezze idrauliche nelle reti idriche del territorio servito dall'Acquedotto Pugliese e sostituzione dei tronchi vetusti ed ammalorati Risanamento Reti 5 Fase I" - P1656 Lotto 2 LE. CIG 933566634C - CUP E99J21000370005"	Commessa n. RICH.P0039555.24
	Verifica preventiva della progettazione esecutiva	Rapporto di Controllo: RC03.C
		pag. 66/119

Paragrafo	Criteri generali della verifica	Rt-07 Ap.tab1	NC	C	OSS.
§ 4.1	Completezza in ordine all'esistenza di tutti gli elaborati previsti per il livello di progettazione	A. 1 B. 1		✓	
§ 4.2	Affidabilità in ordine all'applicazione delle norme specifiche e regole tecniche di riferimento adottate per la redazione del progetto e la coerenza delle ipotesi progettuali poste a base delle elaborazioni tecniche ambientali, cartografiche, architettoniche, strutturali, impiantistiche e di sicurezza	A. 2, 4, 7 B. 2 D. 1, 5 E. 1 G. 2, 3 H. 1÷5 I. 1÷5		✓	
§ 4.2	Completezza ed adeguatezza in ordine all'eshaustività delle informazioni tecniche ed amministrative contenute nei singoli elaborati	A. 5, 6, 8 E. 3, 4		✓	!
§ 4.2	Leggibilità, coerenza e ripercorribilità, in ordine alla leggibilità degli elaborati con riguardo alla utilizzazione dei linguaggi convenzionali di elaborazione, alla comprensibilità delle informazioni contenute ed alla ripercorribilità delle calcolazioni effettuate	B. 3 C. 2÷4 E. 2 F. 1		✓	
§ 4.2	Compatibilità, in ordine alla rispondenza delle soluzioni progettuali alle normative assunte a riferimento	D. 2÷4 E. 5 F. 2, 3 G. 1, 4		✓	
§ 4.3.1	Corrispondenza dei nominativi dei progettisti a quelli titolari dell'affidamento ed alla sottoscrizione dei documenti progettuali per l'assunzione delle rispettive responsabilità	A. 9, 10		✓	
§ 4.3.2	Esaustività del progetto in funzione del quadro esigenziale	A. 3		✓	
§ 4.3.3	Adempimento delle obbligazioni previste nel disciplinare di incarico di progettazione	A. 5		✓	
§ 4.3.4	Rispondenza delle soluzioni progettuali ai requisiti espressi negli elaborati progettuali prodotti nella fase precedente	L. 1÷4	n.a.	n.a.	n.a.
§ 4.3.5	Acquisizione di tutte le approvazioni ed autorizzazioni di legge previste per il livello di progettazione	A.7 C.1 L. 5		✓	
§ 4.3.6	Rispondenza delle soluzioni progettuali alle prescrizioni	A.7 C.1		✓	
§ 4.3.7	Esaustività delle modifiche apportate al progetto a seguito di un suo precedente esame	L. 1÷4		✓	
§ 4.3.8	Avvenuto rilascio da parte del direttore dei lavori dell'attestazione di cui all'art. 4 del DM 49/2018	C. 2, 3		✓	

Non risulta invece applicabile la verifica in ordine a:

- § 4.3.4 rispondenza delle soluzioni progettuali ai requisiti espressi negli elaborati progettuali prodotti nella fase precedente;

LIMITI/ESCLUSIONI

	<p>Acquedotto Pugliese S.p.A.</p> <p>Interventi mirati per conseguire la distrettualizzazione, il controllo delle pressioni ed il monitoraggio delle grandezze idrauliche nelle reti idriche del territorio servito dall'Acquedotto Pugliese e sostituzione dei tronchi vetusti ed ammalorati Risanamento Reti 5 Fase I" - P1656 Lotto 2 LE. CIG 933566634C - CUP E99J21000370005"</p> <p>Verifica preventiva della progettazione esecutiva</p>	<p>Commessa n. RICH.P0039555.24</p>
		<p>Rapporto di Controllo: RC03.C</p>
		<p>pag. 67/119</p>

L'esito della verifica tiene conto delle disposizioni/determinazioni del RUP, ex art. 23 comma 9 del D.Lgs. 50/2016/della Stazione Appaltante, ex art. 23 comma 4 del D.Lgs. 50/2016, di cui al verbale di contraddittorio del 22/05/2024.

	<p>Acquedotto Pugliese S.p.A.</p> <p>Interventi mirati per conseguire la distrettualizzazione, il controllo delle pressioni ed il monitoraggio delle grandezze idrauliche nelle reti idriche del territorio servito dall'Acquedotto Pugliese e sostituzione dei tronchi vetusti ed ammalorati Risanamento Reti 5 Fase I" - P1656 Lotto 2 LE. CIG 933566634C - CUP E99J21000370005"</p> <p>Verifica preventiva della progettazione esecutiva</p>	<p>Commessa n. RICH.P0039555.24</p>
		<p>Rapporto di Controllo: RC03.C</p>
		<p>pag. 68/119</p>


6 GRUPPO DI LAVORO DI ISPEZIONE

Il personale di RINA Check che ha partecipato all'attività di controllo è stato il seguente, come già comunicato all'interno del Piano di Ispezione, rev.00 del 23/01/2024:

Giovanni B. Damonte, ing.	Responsabile tecnico
Gianvito Teofilo, dott.	Project manager
Alessandro Perago, ing.	Coordinatore gruppo di verifica Stima dei costi di costruzione
Alessandra Pierucci, ing.	Tecnologie degli elementi costruttivi Tecnologie e protocolli per la sostenibilità in edilizia
Mauro De Luca Picione, ing.	Sicurezza delle maestranze Rilevamento tracciamento interferenze Cantierizzazione e programmazione
Domenico Ferri, ing.	Tecnologie delle strutture in cls armato e precompresso, in acciaio, miglioramento ed adeguamento sismico Geotecnica
Alessandra Fantini, geol.	Geologia
Eleonora Torre, archeol.	Archeologia
Nicola Tavano, dott.	Pianificazione territoriale urbanistica ambiente e paesaggio Ambiente
Elena Pierri, ing.	Acquedotti e fognature Idrologia e idraulica
Tommaso Gallo, ing.	Tecnologie degli impianti elettrici e speciali Tecnologie degli impianti meccanici a fluido
Luca Agliocchi, avv.	Contrattualistica pubblica
Domenico Calabrò, ing.	BIM

Genova, 11/11/2024

ing. Giovanni B. Damonte
responsabile tecnico RINA CHECK
(firma digitale)

	Acquedotto Pugliese S.p.A. Interventi mirati per conseguire la distrettualizzazione, il controllo delle pressioni ed il monitoraggio delle grandezze idrauliche nelle reti idriche del territorio servito dall'Acquedotto Pugliese e sostituzione dei tronchi vetusti ed ammalorati Risanamento Reti 5 Fase I" - P1656 Lotto 2 LE. CIG 933566634C - CUP E99J21000370005"	Commessa n. RICH.P0039555.24
	Verifica preventiva della progettazione esecutiva	Rapporto di Controllo: RC03.C
		pag. 69/119

7 ALLEGATI


Le risultanze di dettaglio dei controlli effettuati sono riportate sul sistema informatico MyCheck al seguente indirizzo: <http://www.mycheck.rina.org> e sono allegate al presente Rapporto tramite il documento "Riepilogo Verifica - 381 – Riesame progetto".

8 APPENDICE A: ELENCO DOCUMENTI DI RIFERIMENTO

n. prog.	Documento
R-1	P1656_U_3373_15012024_Lotto2_Riscontro_VP_Avvio_rev1.pdf
R-2	RISANAMENTO RETI-LOTTO 2_20240111_L3.NOTA-00.pdf
R-3	P1656_Lotto2_RUP_attestazione stato dei luoghi_rev0.pdf
R-4	PROT. N. 16511 DEL 14.3.2022 - Revoca e conferimento incarichi.pdf
R-5	g) Elenco dei progettisti.pdf
R-6	h) Dichiarazione responsabilità dei progettisti.pdf
R-7	DPP_gara prog lotto 2.pdf
R-8	Delibera AIP n.97 del 18-11-2022_Approvazione aggiornamento PdI 2022-2023.p7m.pdf
R-9	TAB1_p1656.pdf
R-10	TAB2_p1656.pdf
R-11	Analisi Prezzi Saracinesche 26.5.2023.PDF
R-12	Analisi Prezzi Pezzi speciali 26.5.2023.PDF
R-13	Elenco Prezzi Pezzi speciali 26.5.2023.PDF
R-14	Elenco Prezzi Saracinesche 26.5.2023.PDF
R-15	Elaborato 1_Capitolato d'oneri_prog_esec_lotto 2.pdf
R-16	elaborato 2_DISCIPLINARE PER SERVIZI DI PROGETTAZIONE_lotto 2.pdf
R-17	2023-05-12_P1656_Lotto 2_Verbale_riesame_finale_rev1_f.pdf
R-18	P1656_RAC_U_37276_30052023_Lotto 2 Nota richiesta conferenza.pdf
R-19	P1656_U_37276_30052023_Lotto 2 Nota richiesta conferenza.pdf
R-20	E_39047_07062023_P1656_Lotto 2 LE_nota AIP prot. 3633 del 07-06-2023_IND CONV_3510.pdf
R-21	Prot_Par 0003633 del 07-06-2023 - Allegato P1656_U_37276_30052023_Lotto 2 Nota richiesta conferenza.pdf
R-22	E_49449_19072023_P1656_Lotto 2 LE_nota AIP prot.4519 del 19-07-2023_CONVOCAZIONE.pdf
R-23	Prot_Par 0004519 del 19-07-2023 - Allegato P1656_U_37276_30052023_Lotto 2 Nota richiesta conferenza.pdf
R-24	Prot_Par 0004519 del 19-07-2023 - Allegato Prot_Par 0003633 del 07-06-2023 - Documento 23-06-07-P1656 LOTTO 2 LE_IND CONV_3510.pdf.P7M
R-25	E_51026_26072023_P1656_Lotto 2_parere AdB.pdf
R-26	P1656 Lotto 2 Nota AIP verbale_rev1.pdf

	Acquedotto Pugliese S.p.A. Interventi mirati per conseguire la distrettualizzazione, il controllo delle pressioni ed il monitoraggio delle grandezze idrauliche nelle reti idriche del territorio servito dall'Acquedotto Pugliese e sostituzione dei tronchi vetusti ed ammalorati Risanamento Reti 5 Fase I" - P1656 Lotto 2 LE. CIG 933566634C - CUP E99J21000370005"	Commessa n. RICH.P0039555.24
	Verifica preventiva della progettazione esecutiva	Rapporto di Controllo: RC03.C
		pag. 70/119

n. prog.	Documento
R-27	P1656_RAC.pdf
R-28	P1656_RAC_U_055306_21062023_Riscontro revisione elaborati_Avviso Mancata Consegna_SES RETI.pdf
R-29	2023.07.05_BUEI_ITS_1082-signed.pdf
R-30	26.pdf
R-31	7586_22.06.2023_Riscontro AIP.pdf
R-32	CDG.REGISTRO UFFICIALE.2023.0460154 anas.pdf
R-33	Copia_DocPrincipale_26.pdf
R-34	Determinazioni COMUNE DI TUGLIE_Marcato (1).pdf
R-35	Determinazioni COMUNE DI TUGLIE_Marcato.pdf
R-36	PLANIMETRIA FASTWEB.pdf
R-37	Prot_Par 0003633 del 07-06-2023 - Documento 23-06-07-P1656 LOTTO 2 LE_IND CONV_3510.pdf.P7M
R-38	Protocollo_7219_20230710 MELPIGNANO.pdf
R-39	Protocollo_7219_20230710.pdf
R-40	RETE SES RETI_interferenze ALZ_compressed.pdf
R-41	RETE SES RETI_interferenze COP_compressed.pdf
R-42	RETE SES RETI_interferenze LEV_compressed.pdf
R-43	U-2023-0073881.pdf.p7m
R-44	doc13842920230724160506.pdf
R-45	ricevuta.pdf
R-46	2023.04.28_BUEI_ITS_716-signed.pdf
R-47	E_53085_03082023_P1656_TRS_VERBALE.pdf
R-48	P1656 LOTTO 2 LE_Verbale Seduta_27-07-2023.pdf
R-49	P1656_RAC_U_56936_31082023_Lotto 2 Nota verbale FSE_rev1.pdf
R-50	P1656_U_56936_31082023_Lotto 2 Nota verbale FSE_rev1.pdf
R-51	Nota di interlocuzione.pdf
R-52	Planimetria interventi GALATONE.pdf
R-53	Relazione tecnica.pdf
R-54	Sezioni tipo di posa - strade comunali.pdf
R-55	Sezioni tipo di posa - strade provinciali.pdf
R-56	Tabella interventi che ricadono in area di rispetto.pdf
R-57	Tipologici postazioni.pdf
R-58	AQP P1656 risanamento reti - Comune di Galatina.pdf
R-59	E_56546_29082023_P1656_Lotto 2_risanamento reti - Comune di Galatina.pdf
R-60	Linee Guida.pdf
R-61	Planimetria Galatina 1.pdf
R-62	Planimetria Galatina 2.pdf
R-63	E_56860_30082023_P1656_Lotto 2_comunicazione.pdf
R-64	P1656-G4B-RI-001_SANNICOLA.pdf
R-65	P1656-G6A-RI-001_GALATINA.pdf
R-66	P1656-GR1-RI-001_LEVERANO.pdf

	Acquedotto Pugliese S.p.A. Interventi mirati per conseguire la distrettualizzazione, il controllo delle pressioni ed il monitoraggio delle grandezze idrauliche nelle reti idriche del territorio servito dall'Acquedotto Pugliese e sostituzione dei tronchi vetusti ed ammalorati Risanamento Reti 5 Fase I" - P1656 Lotto 2 LE. CIG 933566634C - CUP E99J21000370005"	Commessa n. RICH.P0039555.24
	Verifica preventiva della progettazione esecutiva	Rapporto di Controllo: RC03.C
		pag. 71/119

n. prog.	Documento
R-67	Prot. 33450-2023 Prescriz. relative ai ripristini stradali.pdf
R-68	E_57793_05092023_P1656_Lotto 2 LE_Parere_unico_Conferenza_Corigliano_05_09_2023_PROT 8859 Rettifica.pdf
R-69	TESTO PEC parere_unico_conferenza.pdf
R-70	E_58146_06092023_P1656_Lotto 2-nota Ferrovie.pdf
R-71	Prot_Par 0008769 del 05-09-2023 - Allegato Delibera n°43_2017 Regolamento ripristini.pdf
R-72	Prot_Par 0008769 del 05-09-2023 - Allegato Tav 5 Progetto architettonico Planimetria generale_signed.pdf
R-73	Prot_Par 0008769 del 05-09-2023 - Allegato Tav 5a Progetto architettonico Settore 1_signed.pdf
R-74	Prot_Par 0008769 del 05-09-2023 - Allegato Tav 5b Progetto architettonico Settore 2_signed.pdf
R-75	Prot_Par 0008769 del 05-09-2023 - Allegato Tav 5c Progetto architettonico Settore 3_signed.pdf
R-76	Prot_Par 0008769 del 05-09-2023 - Allegato Tav 5d Progetto architettonico Settore 4_signed.pdf
R-77	Prot_Par 0008769 del 05-09-2023 - Allegato tav 5e Particolari costruttivi_signed.pdf
R-78	Prot_Par 0008769 del 05-09-2023 - Documento 2023.09.05_Parere_unico_Conferenza_Muro Leccese.pdf
R-79	E_62344_25092023_P1656_Lotto 2 LE_nota AIP prot.5768 del 22-09-2023_TRASM DETERMINA.pdf
R-80	Prot_Par 0005768 del 22-09-2023 - Allegato P1656 DETERMINA.pdf
R-81	2023.09.05_BUEL_ITS_1504 - CDS 21_2023.pdf
R-82	2023.8.8 RILL AQP P1656_rev_signed_signed_signed.pdf
R-83	2023_12800 AIP_CDS_AQP P1656_signed-signed.pdf
R-84	AIP_Marcato (1).pdf
R-85	Copia con segnature Prot.N.0033450-2023.pdf
R-86	NOTA DEL 25.07.2023 PROT. N. 5719.pdf
R-87	PARERE UNICO SU PROGETTO AQP P1656.pdf
R-88	PARERE UNICO SU PROGETTO AQP P1656_Marcato.pdf
R-89	Parere conferenza servizi AIP su progetto AQP STERNATIA.pdf
R-90	Parere_unico_Conferenza servizi CASTRIGNANO DE GRECI.pdf
R-91	Parere_unico_Conferenza__Corigliano_04_09_2023_PROT 8854-signed.pdf
R-92	Parere_unico_Conferenza__Corigliano_05_09_2023_PROT 8859 Rettifica-signed-signed.pdf
R-93	Prescriz. relative ai ripristini stradali.pdf
R-94	Regolamento_per_il_ripristino_del_suolo comunale.pdf
R-95	Regolamento_per_il_ripristino_del_suolo comunale_Marcato.pdf
R-96	TMPC503828 SANNICOLA.pdf
R-97	TMPC503836 CALIMERA.pdf
R-98	TMPC543989.pdf.p7m
R-99	TMPC544034 GRECIA SALENTINA.pdf.p7m
R-100	Uggiano la Chiesa - Parere unico su progetto CdS del 27.07.2023.pdf
R-101	_0001_Parere_unico_rev4 MARTIGNANO.pdf
R-102	prot_6574_2023-09-04.pdf
R-103	1-E_51004_26072023_P1656_Lotto 2_parere AdB.pdf
R-104	2-E_51026_26072023_P1656_Lotto 2_parere AdB.pdf
R-105	P1656_U_67091_13102023_Lotto 2 Nota AdB_rev2.pdf

	Acquedotto Pugliese S.p.A. Interventi mirati per conseguire la distrettualizzazione, il controllo delle pressioni ed il monitoraggio delle grandezze idrauliche nelle reti idriche del territorio servito dall'Acquedotto Pugliese e sostituzione dei tronchi vetusti ed ammalorati Risanamento Reti 5 Fase I" - P1656 Lotto 2 LE. CIG 933566634C - CUP E99J21000370005"	Commessa n. RICH.P0039555.24
	Verifica preventiva della progettazione esecutiva	Rapporto di Controllo: RC03.C
		pag. 72/119

n. prog.	Documento
R-106	100 - AQP P1656.pdf
R-107	145_DIR_2023_00145_Determina.pdf
R-108	E_67693_17102023_P1656_Lotto 2_145_DIR_2023_00145_Determina_autorizzazione paesaggistica.pdf
R-109	E_69089_23102023_P1656_Lotto 2_parere AdB.pdf
R-110	E_69423_24102023_P1656_Lotto 2_parere AdB.pdf
R-111	P1656_RAC_U_79968_07122023_Lotto 2 Nota Italgas_all_rev0.pdf
R-112	P1656_U_79968_07122023_Lotto 2 Nota Italgas_all_rev0.pdf
R-113	P1656-GEN-RI-006_precds.pdf
R-114	E_51004_26072023_P1656_Lotto 2_parere AdB.pdf
R-115	E_50922_26072023_P1656_Lotto 2_trasmissione interferenze.pdf
R-116	RICH.P0039555.24-1_20240123_L3.PISP-00.pdf
R-117	RICH.P0039555.24-1_PICO CL-IBD-PISP_Criteri e contenuti della verifica.pdf
R-118	20240126_comunicazione incongruenza CME pdf-excel.pdf
-	P1656_21439_25032024_Lotto2_Nota_rev0

	Acquedotto Pugliese S.p.A. Interventi mirati per conseguire la distrettualizzazione, il controllo delle pressioni ed il monitoraggio delle grandezze idrauliche nelle reti idriche del territorio servito dall'Acquedotto Pugliese e sostituzione dei tronchi vetusti ed ammalorati Risanamento Reti 5 Fase I" - P1656 Lotto 2 LE. CIG 933566634C - CUP E99J21000370005"	Commessa n. RICH.P0039555.24
	Verifica preventiva della progettazione esecutiva	Rapporto di Controllo: RC03.C
		pag. 73/119

9 APPENDICE B: ELENCO ELABORATI DI PROGETTO VERIFICATI

n. prog r. RK	n. My Check	codice identificativo	Prima emissione		Riesame		titolo documento
			data e rev.	data ric. RK	data e rev.	data ric. RK	
							Elaborati descrittivi
1	P-1318	P1656-GEN-RI-001	dic 2023 - Rev. 1	11/01/2024	09/08/2024 rev.2	30/09/2024	ELENCO ELABORATI
2	P-1335	P1656-GEN-RI-002	dic 2023 - Rev. 1	11/01/2024	09/08/2024 rev.2	04/11/2024	RELAZIONE GENERALE
3	P-1338	P1656-GR1-RI-001	dic 2023 - Rev. 1	11/01/2024	09/08/2024 rev.2	04/11/2024	RELAZIONE GENERALE - GRUPPO 1: LEVERANO - COPERTINO
4	P-1324	P1656-G2A-RI-001	dic 2023 - Rev. 1	11/01/2024	09/08/2024 rev.2	04/11/2024	RELAZIONE GENERALE - GRUPPO 2A: CALIMERA
5	P-1322	P1656-G2B-RI-001	dic 2023 - Rev. 1	11/01/2024	09/08/2024 rev.2	04/11/2024	RELAZIONE GENERALE - GRUPPO 2B: CASTRI' DI LECCE
6	P-1321	P1656-G2C-RI-001	dic 2023 - Rev. 1	11/01/2024	09/08/2024 rev.2	04/11/2024	RELAZIONE GENERALE - GRUPPO 2C: MARTIGNANO - STERNATIA
7	P-1336	P1656-GR3-RI-001	dic 2023 - Rev. 1	11/01/2024	09/08/2024 rev.2	04/11/2024	RELAZIONE GENERALE - GRUPPO 3: GALATONE
8	P-1326	P1656-G4A-RI-001	dic 2023 - Rev. 1	11/01/2024	09/08/2024 rev.2	04/11/2024	RELAZIONE GENERALE - GRUPPO 4A: ARADEO - NEVIANO - SECLI'
9	P-1327	P1656-G4B-RI-001	dic 2023 - Rev. 1	11/01/2024	09/08/2024 rev.2	04/11/2024	RELAZIONE GENERALE - GRUPPO 4B: ALEZIO - SANNICOLA - TUGLIE
10	P-1323	P1656-G5A-RI-001	dic 2023 - Rev. 1	11/01/2024	09/08/2024 rev.2	04/11/2024	RELAZIONE GENERALE - GRUPPO 5A: MATINO
11	P-1325	P1656-G5B-RI-001	dic 2023 - Rev. 1	11/01/2024	09/08/2024 rev.2	04/11/2024	RELAZIONE GENERALE - GRUPPO 5B: TAVIANO
12	P-1330	P1656-G6A-RI-001	dic 2023 - Rev. 1	11/01/2024	09/08/2024 rev.2	04/11/2024	RELAZIONE GENERALE - GRUPPO 6A: CORIGLIANO D'OTRANTO - CUTROFIANO - GALATINA - SOGLIANO CAVOUR - SOLETO
13	P-1331	P1656-G6B-RI-001	dic 2023 - Rev. 1	11/01/2024	09/08/2024 rev.2	04/11/2024	RELAZIONE GENERALE - GRUPPO 6B: CASTRIGNANO DE' GRECI - MELPIGNANO - MARTANO - CURSI - PALMARIGGI - MURO LECCESE - GIUGGIANELLO - SANARICA
14	P-1341	P1656-G6C-RI-001	feb 2023 - Rev. 0	11/01/2024	09/08/2024 rev.2	04/11/2024	RELAZIONE GENERALE - GRUPPO 6C: MINERVINO DI LECCE - GIURDIGNANO - UGGIANO LA CHIESA
15	P-8	P1656-ALE-RI-002	feb 2023 - Rev. 0	11/01/2024			DOCUMENTAZIONE FOTOGRAFICA - ALEZIO
16	P-20	P1656-ARA-RI-002	feb 2023 - Rev. 0	11/01/2024			DOCUMENTAZIONE FOTOGRAFICA - ARADEO
17	P-32	P1656-CAL-RI-002	feb 2023 - Rev. 0	11/01/2024			DOCUMENTAZIONE FOTOGRAFICA - CALIMERA



Acquedotto Pugliese S.p.A.

Interventi mirati per conseguire la distrettualizzazione, il controllo delle pressioni ed il monitoraggio delle grandezze idrauliche nelle reti idriche del territorio servito dall'Acquedotto Pugliese e sostituzione dei tronchi vetusti ed ammalorati Risanamento Reti 5 Fase I" - P1656 Lotto 2 LE. CIG 933566634C - CUP E99J21000370005"

Verifica preventiva della progettazione esecutiva

Commessa n.
RICH.P0039555.24

Rapporto di Controllo:
RC03.C

pag. 74/119

n. prog r. RK	n. My Check	codice identificativo	Prima emissione		Riesame		titolo documento
			data e rev.	data ric. RK	data e rev.	data ric. RK	
18	P-41	P1656-CAS-RI-002	feb 2023 - Rev. 0	11/01/2024			DOCUMENTAZIONE FOTOGRAFICA - CASTRI' DI LECCE
19	P-57	P1656-COP-RI-002	feb 2023 - Rev. 0	11/01/2024			DOCUMENTAZIONE FOTOGRAFICA - COPERTINO
20	P-80	P1656-CUT-RI-002	feb 2023 - Rev. 0	11/01/2024			DOCUMENTAZIONE FOTOGRAFICA - CUTROFIANO
21	P-92	P1656-GAT-RI-002	feb 2023 - Rev. 0	11/01/2024			DOCUMENTAZIONE FOTOGRAFICA - GALATINA
22	P-104	P1656-GAL-RI-002	feb 2023 - Rev. 0	11/01/2024			DOCUMENTAZIONE FOTOGRAFICA - GALATONE
23	P-122	P1656-GIR-RI-002	feb 2023 - Rev. 0	11/01/2024			DOCUMENTAZIONE FOTOGRAFICA - GIURDIGNANO
24	P-134	P1656-LEV-RI-002	feb 2023 - Rev. 0	11/01/2024			DOCUMENTAZIONE FOTOGRAFICA - LEVERANO
25	P-149	P1656-MAG-RI-002	feb 2023 - Rev. 0	11/01/2024			DOCUMENTAZIONE FOTOGRAFICA - MARTIGNANO
26	P-159	P1656-MAT-RI-002	feb 2023 - Rev. 0	11/01/2024			DOCUMENTAZIONE FOTOGRAFICA - MATINO
27	P-177	P1656-MIN-RI-002	feb 2023 - Rev. 0	11/01/2024			DOCUMENTAZIONE FOTOGRAFICA - MINERVINO DI LECCE
28	P-195	P1656-NEV-RI-002	feb 2023 - Rev. 0	11/01/2024			DOCUMENTAZIONE FOTOGRAFICA - NEVIANO
29	P-219	P1656-SAN-RI-002	feb 2023 - Rev. 0	11/01/2024			DOCUMENTAZIONE FOTOGRAFICA - SANNICOLA
30	P-231	P1656-SEC-RI-002	feb 2023 - Rev. 0	11/01/2024			DOCUMENTAZIONE FOTOGRAFICA - SECLI'
31	P-243	P1656-SOG-RI-002	feb 2023 - Rev. 0	11/01/2024			DOCUMENTAZIONE FOTOGRAFICA - SOGLIANO CAVOUR
32	P-255	P1656-SOL-RI-002	feb 2023 - Rev. 0	11/01/2024			DOCUMENTAZIONE FOTOGRAFICA - SOLETO
33	P-264	P1656-STE-RI-002	feb 2023 - Rev. 0	11/01/2024			DOCUMENTAZIONE FOTOGRAFICA - STERNATIA
34	P-274	P1656-TAV-RI-002	feb 2023 - Rev. 0	11/01/2024			DOCUMENTAZIONE FOTOGRAFICA - TAVIANO
35	P-286	P1656-TUG-RI-002	feb 2023 - Rev. 0	11/01/2024			DOCUMENTAZIONE FOTOGRAFICA - TUGLIE
36	P-298	P1656-UGG-RI-002	feb 2023 - Rev. 0	11/01/2024			DOCUMENTAZIONE FOTOGRAFICA - UGGIANO LA CHIESA
37	P-1118	P1656-GR1-RI-003	dic 2023 - Rev. 1	11/01/2024	09/08/2024 rev.2		RELAZIONE IDRAULICA - GRUPPO 1: LEVERANO - COPERTINO
38	P-1100	P1656-G2a-RI-003	dic 2023 - Rev. 1	11/01/2024	09/08/2024 rev.2		RELAZIONE IDRAULICA - GRUPPO 2A: CALIMERA
39	P-1101	P1656-G2b-RI-003	dic 2023 - Rev. 1	11/01/2024	09/08/2024 rev.2		RELAZIONE IDRAULICA - GRUPPO 2B: CASTRI' DI LECCE
40	P-1102	P1656-G2c-RI-003	dic 2023 - Rev. 1	11/01/2024	09/08/2024 rev.2		RELAZIONE IDRAULICA - GRUPPO 2C: MARTIGNANO - STERNATIA
41	P-1120	P1656-GR3-RI-003	dic 2023 - Rev. 1	11/01/2024	09/08/2024 rev.2		RELAZIONE IDRAULICA - GRUPPO 3: GALATONE
42	P-1106	P1656-G4a-RI-003	dic 2023 - Rev. 1	11/01/2024	09/08/2024 rev.2		RELAZIONE IDRAULICA - GRUPPO 4A: ARADEO - NEVIANO - SECLI'



Acquedotto Pugliese S.p.A.

Interventi mirati per conseguire la distrettualizzazione, il controllo delle pressioni ed il monitoraggio delle grandezze idrauliche nelle reti idriche del territorio servito dall'Acquedotto Pugliese e sostituzione dei tronchi vetusti ed ammalorati Risanamento Reti 5 Fase I" - P1656 Lotto 2 LE. CIG 933566634C - CUP E99J21000370005"

Verifica preventiva della progettazione esecutiva

Commessa n.
RICH.P0039555.24

Rapporto di Controllo:
RC03.C

pag. 75/119

n. prog r. RK	n. My Check	codice identificativo	Prima emissione		Riesame		titolo documento
			data e rev.	data ric. RK	data e rev.	data ric. RK	
43	P-1105	P1656-G4B-RI-003	dic 2023 - Rev. 1	11/01/2024	09/08/2024 rev.2		RELAZIONE IDRAULICA - GRUPPO 4B: ALEZIO - SANNICOLA - TUGLIE
44	P-1110	P1656-G5a-RI-003	dic 2023 - Rev. 1	11/01/2024	09/08/2024 rev.2		RELAZIONE IDRAULICA - GRUPPO 5A: MATINO
45	P-1109	P1656-G5B-RI-003	dic 2023 - Rev. 1	11/01/2024	09/08/2024 rev.2		RELAZIONE IDRAULICA - GRUPPO 5B: TAVIANO
46	P-1112	P1656-G6A-RI-003	dic 2023 - Rev. 1	11/01/2024	09/08/2024 rev.2		RELAZIONE IDRAULICA - GRUPPO 6A: CORIGLIANO D'OTRANTO - CUTROFIANO - GALATINA - SOGLIANO CAVOUR - SOLETO
47	P-1114	P1656-G6B-RI-003	dic 2023 - Rev. 1	11/01/2024	09/08/2024 rev.2		RELAZIONE IDRAULICA - GRUPPO 6B: CASTRIGNANO DE' GRECI - MELPIGNANO - MARTANO - CURSI - PALMARIGGI - MURO LECCESE - GIUGGIANELLO - SANARICA
48	P-1116	P1656-G6c-RI-003	dic 2023 - Rev. 1	11/01/2024	09/08/2024 rev.2		RELAZIONE IDRAULICA - GRUPPO 6C: MINERVINO DI LECCE - GIURDIGNANO - UGGIANO LA CHIESA
49	P-9	P1656-ALE-RI-004	feb 2023 - Rev. 0	11/01/2024			RELAZIONE DI VERIFICA STATICA DELLE CONDOTTE - ALEZIO
50	P-21	P1656-ARA-RI-004	feb 2023 - Rev. 0	11/01/2024			RELAZIONE DI VERIFICA STATICA DELLE CONDOTTE - ARADEO
51	P-33	P1656-CAL-RI-004	feb 2023 - Rev. 0	11/01/2024			RELAZIONE DI VERIFICA STATICA DELLE CONDOTTE - CALIMERA
52	P-42	P1656-CAS-RI-004	feb 2023 - Rev. 0	11/01/2024			RELAZIONE DI VERIFICA STATICA DELLE CONDOTTE - CASTRI' DI LECCE
53	P-48	P1656-CAT-RI-004	feb 2023 - Rev. 0	11/01/2024			RELAZIONE DI VERIFICA STATICA DELLE CONDOTTE - CASTRIGNANO DE' GRECI
54	P-58	P1656-COP-RI-004	feb 2023 - Rev. 0	11/01/2024			RELAZIONE DI VERIFICA STATICA DELLE CONDOTTE - COPERTINO
55	P-66	P1656-COR-RI-004	feb 2023 - Rev. 0	11/01/2024			RELAZIONE DI VERIFICA STATICA DELLE CONDOTTE - CORIGLIANO D'OTRANTO
56	P-72	P1656-CUR-RI-004	feb 2023 - Rev. 0	11/01/2024			RELAZIONE DI VERIFICA STATICA DELLE CONDOTTE - CURSI
57	P-81	P1656-CUT-RI-004	feb 2023 - Rev. 0	11/01/2024			RELAZIONE DI VERIFICA STATICA DELLE CONDOTTE - CUTROFIANO
58	P-93	P1656-GAT-RI-004	feb 2023 - Rev. 0	11/01/2024			RELAZIONE DI VERIFICA STATICA DELLE CONDOTTE - GALATINA
59	P-105	P1656-GAL-RI-004	feb 2023 - Rev. 0	11/01/2024			RELAZIONE DI VERIFICA STATICA DELLE CONDOTTE - GALATONE
60	P-113	P1656-GIU-RI-004	feb 2023 - Rev. 0	11/01/2024			RELAZIONE DI VERIFICA STATICA DELLE CONDOTTE - GIUGGIANELLO



Acquedotto Pugliese S.p.A.

Interventi mirati per conseguire la distrettualizzazione, il controllo delle pressioni ed il monitoraggio delle grandezze idrauliche nelle reti idriche del territorio servito dall'Acquedotto Pugliese e sostituzione dei tronchi vetusti ed ammalorati Risanamento Reti 5 Fase I" - P1656 Lotto 2 LE. CIG 933566634C - CUP E99J21000370005"

Verifica preventiva della progettazione esecutiva

Commessa n.
RICH.P0039555.24

Rapporto di Controllo:
RC03.C

pag. 76/119

n. prog r. RK	n. My Check	codice identificativo	Prima emissione		Riesame		titolo documento
			data e rev.	data ric. RK	data e rev.	data ric. RK	
61	P-123	P1656-GIR-RI-004	feb 2023 - Rev. 0	11/01/2024			RELAZIONE DI VERIFICA STATICA DELLE CONDOTTE - GIURDIGNANO
62	P-135	P1656-LEV-RI-004	feb 2023 - Rev. 0	11/01/2024			RELAZIONE DI VERIFICA STATICA DELLE CONDOTTE - LEVERANO
63	P-143	P1656-MAR-RI-004	feb 2023 - Rev. 0	11/01/2024			RELAZIONE DI VERIFICA STATICA DELLE CONDOTTE - MARTANO
64	P-150	P1656-MAG-RI-004	feb 2023 - Rev. 0	11/01/2024			RELAZIONE DI VERIFICA STATICA DELLE CONDOTTE - MARTIGNANO
65	P-160	P1656-MAT-RI-004	feb 2023 - Rev. 0	11/01/2024			RELAZIONE DI VERIFICA STATICA DELLE CONDOTTE - MATINO
66	P-168	P1656-MEL-RI-004	feb 2023 - Rev. 0	11/01/2024			RELAZIONE DI VERIFICA STATICA DELLE CONDOTTE - MELPIGNANO
67	P-178	P1656-MIN-RI-004	feb 2023 - Rev. 0	11/01/2024			RELAZIONE DI VERIFICA STATICA DELLE CONDOTTE - MINERVINO DI LECCE
68	P-186	P1656-MUR-RI-004	feb 2023 - Rev. 0	11/01/2024			RELAZIONE DI VERIFICA STATICA DELLE CONDOTTE - MURO LECCESE
69	P-196	P1656-NEV-RI-004	feb 2023 - Rev. 0	11/01/2024			RELAZIONE DI VERIFICA STATICA DELLE CONDOTTE - NEVIANO
70	P-204	P1656-PAL-RI-004	feb 2023 - Rev. 0	11/01/2024			RELAZIONE DI VERIFICA STATICA DELLE CONDOTTE - PALMARIGGI
71	P-210	P1656-SAR-RI-004	feb 2023 - Rev. 0	11/01/2024			RELAZIONE DI VERIFICA STATICA DELLE CONDOTTE - SANARICA
72	P-220	P1656-SAN-RI-004	feb 2023 - Rev. 0	11/01/2024			RELAZIONE DI VERIFICA STATICA DELLE CONDOTTE - SANNICOLA
73	P-232	P1656-SEC-RI-004	feb 2023 - Rev. 0	11/01/2024			RELAZIONE DI VERIFICA STATICA DELLE CONDOTTE - SECL'
74	P-244	P1656-SOG-RI-004	feb 2023 - Rev. 0	11/01/2024			RELAZIONE DI VERIFICA STATICA DELLE CONDOTTE - SOGLIANO CAVOUR
75	P-256	P1656-SOL-RI-004	feb 2023 - Rev. 0	11/01/2024			RELAZIONE DI VERIFICA STATICA DELLE CONDOTTE - SOLETO
76	P-265	P1656-STE-RI-004	feb 2023 - Rev. 0	11/01/2024			RELAZIONE DI VERIFICA STATICA DELLE CONDOTTE - STERNATIA
77	P-275	P1656-TAV-RI-004	feb 2023 - Rev. 0	11/01/2024			RELAZIONE DI VERIFICA STATICA DELLE CONDOTTE - TAVIANO
78	P-287	P1656-TUG-RI-004	feb 2023 - Rev. 0	11/01/2024			RELAZIONE DI VERIFICA STATICA DELLE CONDOTTE - TUGLIE
79	P-299	P1656-UGG-RI-004	feb 2023 - Rev. 0	11/01/2024			RELAZIONE DI VERIFICA STATICA DELLE CONDOTTE - UGGIANO LA CHIESA
80	P-871	P1656-ALE-RI-005	dic 2023 - Rev. 1	11/01/2024	09/08/2024 rev.2	30/09/2024	RELAZIONE SULLA GESTIONE DELLE MATERIE - ALEZIO
81	P-879	P1656-ARA-RI-005	dic 2023 - Rev. 1	11/01/2024	09/08/2024 rev.2	30/09/2024	RELAZIONE SULLA GESTIONE DELLE MATERIE - ARADEO



Acquedotto Pugliese S.p.A.

Interventi mirati per conseguire la distrettualizzazione, il controllo delle pressioni ed il monitoraggio delle grandezze idrauliche nelle reti idriche del territorio servito dall'Acquedotto Pugliese e sostituzione dei tronchi vetusti ed ammalorati Risanamento Reti 5 Fase I" - P1656 Lotto 2 LE. CIG 933566634C - CUP E99J21000370005"

Verifica preventiva della progettazione esecutiva

Commessa n.
RICH.P0039555.24

Rapporto di Controllo:
RC03.C

pag. 77/119

n. prog r. RK	n. My Check	codice identificativo	Prima emissione		Riesame		titolo documento
			data e rev.	data ric. RK	data e rev.	data ric. RK	
82	P-886	P1656-CAL-RI-005	dic 2023 - Rev. 1	11/01/2024	09/08/2024 rev.2	30/09/2024	RELAZIONE SULLA GESTIONE DELLE MATERIE - CALIMERA
83	P-893	P1656-CAS-RI-005	dic 2023 - Rev. 1	11/01/2024	09/08/2024 rev.2	30/09/2024	RELAZIONE SULLA GESTIONE DELLE MATERIE - CASTRI' DI LECCE
84	P-897	P1656-CAT-RI-005	dic 2023 - Rev. 1	11/01/2024	09/08/2024 rev.2	30/09/2024	RELAZIONE SULLA GESTIONE DELLE MATERIE - CASTRIGNANO DE' GRECI
85	P-904	P1656-COP-RI-005	dic 2023 - Rev. 1	11/01/2024	09/08/2024 rev.2	30/09/2024	RELAZIONE SULLA GESTIONE DELLE MATERIE - COPERTINO
86	P-911	P1656-COR-RI-005	dic 2023 - Rev. 1	11/01/2024	09/08/2024 rev.2	30/09/2024	RELAZIONE SULLA GESTIONE DELLE MATERIE - CORIGLIANO D'OTRANTO
87	P-916	P1656-CUR-RI-005	dic 2023 - Rev. 1	11/01/2024	09/08/2024 rev.2	30/09/2024	RELAZIONE SULLA GESTIONE DELLE MATERIE - CURSI
88	P-922	P1656-CUT-RI-005	dic 2023 - Rev. 1	11/01/2024	09/08/2024 rev.2	30/09/2024	RELAZIONE SULLA GESTIONE DELLE MATERIE - CUTROFIANO
89	P-930	P1656-GAT-RI-005	dic 2023 - Rev. 1	11/01/2024	09/08/2024 rev.2	30/09/2024	RELAZIONE SULLA GESTIONE DELLE MATERIE - GALATINA
90	P-938	P1656-GAL-RI-005	dic 2023 - Rev. 1	11/01/2024	09/08/2024 rev.2	30/09/2024	RELAZIONE SULLA GESTIONE DELLE MATERIE - GALATONE
91	P-945	P1656-GIU-RI-005	dic 2023 - Rev. 1	11/01/2024	09/08/2024 rev.2	30/09/2024	RELAZIONE SULLA GESTIONE DELLE MATERIE - GIUGGIANELLO
92	P-950	P1656-GIR-RI-005	dic 2023 - Rev. 1	11/01/2024	09/08/2024 rev.2	30/09/2024	RELAZIONE SULLA GESTIONE DELLE MATERIE - GIURDIGNANO
93	P-958	P1656-LEV-RI-005	dic 2023 - Rev. 1	11/01/2024	09/08/2024 rev.2	30/09/2024	RELAZIONE SULLA GESTIONE DELLE MATERIE - LEVERANO
94	P-965	P1656-MAR-RI-005	dic 2023 - Rev. 1	11/01/2024	09/08/2024 rev.2	30/09/2024	RELAZIONE SULLA GESTIONE DELLE MATERIE - MARTANO
95	P-970	P1656-MAG-RI-005	dic 2023 - Rev. 1	11/01/2024	09/08/2024 rev.2	30/09/2024	RELAZIONE SULLA GESTIONE DELLE MATERIE - MARTIGNANO
96	P-975	P1656-MAT-RI-005	dic 2023 - Rev. 1	11/01/2024	09/08/2024 rev.2	30/09/2024	RELAZIONE SULLA GESTIONE DELLE MATERIE - MATINO
97	P-982	P1656-MEL-RI-005	dic 2023 - Rev. 1	11/01/2024	09/08/2024 rev.2	30/09/2024	RELAZIONE SULLA GESTIONE DELLE MATERIE - MELPIGNANO
98	P-987	P1656-MIN-RI-005	dic 2023 - Rev. 1	11/01/2024	09/08/2024 rev.2	30/09/2024	RELAZIONE SULLA GESTIONE DELLE MATERIE - MINERVINO DI LECCE
99	P-994	P1656-MUR-RI-005	dic 2023 - Rev. 1	11/01/2024	09/08/2024 rev.2	30/09/2024	RELAZIONE SULLA GESTIONE DELLE MATERIE - MURO LECCESE
100	P-1000	P1656-NEV-RI-005	dic 2023 - Rev. 1	11/01/2024	09/08/2024 rev.2	30/09/2024	RELAZIONE SULLA GESTIONE DELLE MATERIE - NEVIANO
101	P-1007	P1656-PAL-RI-005	dic 2023 - Rev. 1	11/01/2024	09/08/2024 rev.2	30/09/2024	RELAZIONE SULLA GESTIONE DELLE MATERIE - PALMARIGGI
102	P-1012	P1656-SAR-RI-005	dic 2023 - Rev. 1	11/01/2024	09/08/2024 rev.2	30/09/2024	RELAZIONE SULLA GESTIONE DELLE MATERIE - SANARICA
103	P-1018	P1656-SAN-RI-005	dic 2023 - Rev. 1	11/01/2024	09/08/2024 rev.2	30/09/2024	RELAZIONE SULLA GESTIONE DELLE MATERIE - SANNICOLA
104	P-1025	P1656-SEC-RI-005	dic 2023 - Rev. 1	11/01/2024	09/08/2024 rev.2	30/09/2024	RELAZIONE SULLA GESTIONE DELLE MATERIE - SECLI'



Acquedotto Pugliese S.p.A.

Interventi mirati per conseguire la distrettualizzazione, il controllo delle pressioni ed il monitoraggio delle grandezze idrauliche nelle reti idriche del territorio servito dall'Acquedotto Pugliese e sostituzione dei tronchi vetusti ed ammalorati Risanamento Reti 5 Fase I" - P1656 Lotto 2 LE. CIG 933566634C - CUP E99J21000370005"

Verifica preventiva della progettazione esecutiva

Commessa n.
RICH.P0039555.24

Rapporto di Controllo:
RC03.C

pag. 78/119

n. prog r. RK	n. My Check	codice identificativo	Prima emissione		Riesame		titolo documento
			data e rev.	data ric. RK	data e rev.	data ric. RK	
105	P-1032	P1656-SOG-RI-005	dic 2023 - Rev. 1	11/01/2024	09/08/2024 rev.2	30/09/2024	RELAZIONE SULLA GESTIONE DELLE MATERIE - SOGLIANO CAVOUR
106	P-1039	P1656-SOL-RI-005	dic 2023 - Rev. 1	11/01/2024	09/08/2024 rev.2	30/09/2024	RELAZIONE SULLA GESTIONE DELLE MATERIE - SOLETO
107	P-1046	P1656-STE-RI-005	dic 2023 - Rev. 1	11/01/2024	09/08/2024 rev.2	30/09/2024	RELAZIONE SULLA GESTIONE DELLE MATERIE - STERNATIA
108	P-1051	P1656-TAV-RI-005	dic 2023 - Rev. 1	11/01/2024	09/08/2024 rev.2	30/09/2024	RELAZIONE SULLA GESTIONE DELLE MATERIE - TAVIANO
109	P-1059	P1656-TUG-RI-005	dic 2023 - Rev. 1	11/01/2024	09/08/2024 rev.2	30/09/2024	RELAZIONE SULLA GESTIONE DELLE MATERIE - TUGLIE
110	P-1067	P1656-UGG-RI-005	dic 2023 - Rev. 1	11/01/2024	09/08/2024 rev.2	30/09/2024	RELAZIONE SULLA GESTIONE DELLE MATERIE - UGGIANO LA CHIESA
111	P-872	P1656-ALE-RI-006	feb 2023 - Rev. 0	11/01/2024	09/08/2024 rev.2	30/09/2024	RELAZIONE DI CALCOLO ESECUTIVO DEI POZZETTI - ALEZIO
112	P-880	P1656-ARA-RI-006	feb 2023 - Rev. 0	11/01/2024	09/08/2024 rev.2	30/09/2024	RELAZIONE DI CALCOLO ESECUTIVO DEI POZZETTI - ARADEO
113	P-887	P1656-CAL-RI-006	feb 2023 - Rev. 0	11/01/2024	09/08/2024 rev.2	30/09/2024	RELAZIONE DI CALCOLO ESECUTIVO DEI POZZETTI - CALIMERA
114	P-905	P1656-COP-RI-006	feb 2023 - Rev. 0	11/01/2024	09/08/2024 rev.2	30/09/2024	RELAZIONE DI CALCOLO ESECUTIVO DEI POZZETTI - COPERTINO
115	P-923	P1656-CUT-RI-006	feb 2023 - Rev. 0	11/01/2024	09/08/2024 rev.2	30/09/2024	RELAZIONE DI CALCOLO ESECUTIVO DEI POZZETTI - CUTROFIANO
116	P-931	P1656-GAT-RI-006	feb 2023 - Rev. 0	11/01/2024	09/08/2024 rev.2	30/09/2024	RELAZIONE DI CALCOLO ESECUTIVO DEI POZZETTI - GALATINA
117	P-939	P1656-GAL-RI-006	feb 2023 - Rev. 0	11/01/2024	09/08/2024 rev.2	30/09/2024	RELAZIONE DI CALCOLO ESECUTIVO DEI POZZETTI - GALATONE
118	P-951	P1656-GIR-RI-006	feb 2023 - Rev. 0	11/01/2024	09/08/2024 rev.2	30/09/2024	RELAZIONE DI CALCOLO ESECUTIVO DEI POZZETTI - GIURDIGNANO
119	P-959	P1656-LEV-RI-006	feb 2023 - Rev. 0	11/01/2024	09/08/2024 rev.2	30/09/2024	RELAZIONE DI CALCOLO ESECUTIVO DEI POZZETTI - LEVERANO
120	P-976	P1656-MAT-RI-006	feb 2023 - Rev. 0	11/01/2024	09/08/2024 rev.2	30/09/2024	RELAZIONE DI CALCOLO ESECUTIVO DEI POZZETTI - MATINO
121	P-988	P1656-MIN-RI-006	feb 2023 - Rev. 0	11/01/2024	09/08/2024 rev.2	30/09/2024	RELAZIONE DI CALCOLO ESECUTIVO DEI POZZETTI - MINERVINO DI LECCE
122	P-1001	P1656-NEV-RI-006	feb 2023 - Rev. 0	11/01/2024	09/08/2024 rev.2	30/09/2024	RELAZIONE DI CALCOLO ESECUTIVO DEI POZZETTI - NEVIANO
123	P-1019	P1656-SAN-RI-006	feb 2023 - Rev. 0	11/01/2024	09/08/2024 rev.2	30/09/2024	RELAZIONE DI CALCOLO ESECUTIVO DEI POZZETTI - SANNICOLA
124	P-1026	P1656-SEC-RI-006	feb 2023 - Rev. 0	11/01/2024	09/08/2024 rev.2	30/09/2024	RELAZIONE DI CALCOLO ESECUTIVO DEI POZZETTI - SECL'
125	P-1033	P1656-SOG-RI-006	feb 2023 - Rev. 0	11/01/2024	09/08/2024 rev.2	30/09/2024	RELAZIONE DI CALCOLO ESECUTIVO DEI POZZETTI - SOGLIANO CAVOUR
126	P-1040	P1656-SOL-RI-006	feb 2023 - Rev. 0	11/01/2024	09/08/2024 rev.2	30/09/2024	RELAZIONE DI CALCOLO ESECUTIVO DEI POZZETTI - SOLETO
127	P-1052	P1656-TAV-RI-006	feb 2023 - Rev. 0	11/01/2024	09/08/2024 rev.2	30/09/2024	RELAZIONE DI CALCOLO ESECUTIVO DEI POZZETTI - TAVIANO
128	P-1060	P1656-TUG-RI-006	feb 2023 - Rev. 0	11/01/2024	09/08/2024 rev.2	30/09/2024	RELAZIONE DI CALCOLO ESECUTIVO DEI POZZETTI - TUGLIE



Acquedotto Pugliese S.p.A.

Interventi mirati per conseguire la distrettualizzazione, il controllo delle pressioni ed il monitoraggio delle grandezze idrauliche nelle reti idriche del territorio servito dall'Acquedotto Pugliese e sostituzione dei tronchi vetusti ed ammalorati Risanamento Reti 5 Fase I" - P1656 Lotto 2 LE. CIG 933566634C - CUP E99J21000370005"

Verifica preventiva della progettazione esecutiva

Commessa n.
RICH.P0039555.24

Rapporto di Controllo:
RC03.C

pag. 79/119

n. prog r. RK	n. My Check	codice identificativo	Prima emissione		Riesame		titolo documento
			data e rev.	data ric. RK	data e rev.	data ric. RK	
129	P-1068	P1656-UGG-RI-006	feb 2023 - Rev. 0	11/01/2024	09/08/2024 rev.2	30/09/2024	RELAZIONE DI CALCOLO ESECUTIVO DEI POZZETTI - UGGIANO LA CHIESA
130	P-873	P1656-ALE-RI-007	feb 2023 - Rev. 0	11/01/2024	09/08/2024 rev.2	30/09/2024	TABULATI DI CALCOLO DELLE STRUTTURE - ALEZIO
131	P-881	P1656-ARA-RI-007	feb 2023 - Rev. 0	11/01/2024	09/08/2024 rev.2	30/09/2024	TABULATI DI CALCOLO DELLE STRUTTURE - ARADEO
132	P-888	P1656-CAL-RI-007	feb 2023 - Rev. 0	11/01/2024	09/08/2024 rev.2	30/09/2024	TABULATI DI CALCOLO DELLE STRUTTURE - CALIMERA
133	P-906	P1656-COP-RI-007	feb 2023 - Rev. 0	11/01/2024	09/08/2024 rev.2	30/09/2024	TABULATI DI CALCOLO DELLE STRUTTURE - COPERTINO
134	P-924	P1656-CUT-RI-007	feb 2023 - Rev. 0	11/01/2024	09/08/2024 rev.2	30/09/2024	TABULATI DI CALCOLO DELLE STRUTTURE - CUTROFIANO
135	P-932	P1656-GAT-RI-007	feb 2023 - Rev. 0	11/01/2024	09/08/2024 rev.2	30/09/2024	TABULATI DI CALCOLO DELLE STRUTTURE - GALATINA
136	P-940	P1656-GAL-RI-007	feb 2023 - Rev. 0	11/01/2024	09/08/2024 rev.2	30/09/2024	TABULATI DI CALCOLO DELLE STRUTTURE - GALATONE
137	P-952	P1656-GIR-RI-007	feb 2023 - Rev. 0	11/01/2024	09/08/2024 rev.2	30/09/2024	TABULATI DI CALCOLO DELLE STRUTTURE - GIURDIGNANO
138	P-960	P1656-LEV-RI-007	feb 2023 - Rev. 0	11/01/2024	09/08/2024 rev.2	30/09/2024	TABULATI DI CALCOLO DELLE STRUTTURE - LEVERANO
139	P-977	P1656-MAT-RI-007	feb 2023 - Rev. 0	11/01/2024	09/08/2024 rev.2	30/09/2024	TABULATI DI CALCOLO DELLE STRUTTURE - MATINO
140	P-989	P1656-MIN-RI-007	feb 2023 - Rev. 0	11/01/2024	09/08/2024 rev.2	30/09/2024	TABULATI DI CALCOLO DELLE STRUTTURE - MINERVINO DI LECCE
141	P-1002	P1656-NEV-RI-007	feb 2023 - Rev. 0	11/01/2024	09/08/2024 rev.2	30/09/2024	TABULATI DI CALCOLO DELLE STRUTTURE - NEVIANO
142	P-1020	P1656-SAN-RI-007	feb 2023 - Rev. 0	11/01/2024	09/08/2024 rev.2	30/09/2024	TABULATI DI CALCOLO DELLE STRUTTURE - SANNICOLA
143	P-1027	P1656-SEC-RI-007	feb 2023 - Rev. 0	11/01/2024	09/08/2024 rev.2	30/09/2024	TABULATI DI CALCOLO DELLE STRUTTURE - SECLI'
144	P-1034	P1656-SOG-RI-007	feb 2023 - Rev. 0	11/01/2024	09/08/2024 rev.2	30/09/2024	TABULATI DI CALCOLO DELLE STRUTTURE - SOGLIANO CAVOUR
145	P-1041	P1656-SOL-RI-007	feb 2023 - Rev. 0	11/01/2024	09/08/2024 rev.2	30/09/2024	TABULATI DI CALCOLO DELLE STRUTTURE - SOLETO
146	P-1053	P1656-TAV-RI-007	feb 2023 - Rev. 0	11/01/2024	09/08/2024 rev.2	30/09/2024	TABULATI DI CALCOLO DELLE STRUTTURE - TAVIANO
147	P-1061	P1656-TUG-RI-007	feb 2023 - Rev. 0	11/01/2024	09/08/2024 rev.2	30/09/2024	TABULATI DI CALCOLO DELLE STRUTTURE - TUGLIE
148	P-1069	P1656-UGG-RI-007	feb 2023 - Rev. 0	11/01/2024	09/08/2024 rev.2	30/09/2024	TABULATI DI CALCOLO DELLE STRUTTURE - UGGIANO LA CHIESA
149	P-1339	P1656-GEN-RI-003	dic 2023 - Rev. 1	11/01/2024	09/08/2024 rev.2	04/11/2024	RELAZIONE DI CENSIMENTO E PROGETTO DI RISOLUZIONE DELLE INTERFERENZE
150	P-1090	P1656-GEN-RI-004	feb 2023 - Rev. 0	11/01/2024	09/08/2024 rev.2	30/09/2024	PIANO DI MANUTENZIONE DELL'OPERA E DELLE SUE PARTI
151	P-322	P1656-GEN-RI-005	dic 2023 - Rev. 1	11/01/2024			RELAZIONE DI CALCOLO IMPIANTI
152	P-1340	P1656-GEN-RI-006	dic 2023 - Rev. 1	11/01/2024	01/12/2023 rev.1	04/11/2024	FASCICOLO DELLE AUTORIZZAZIONI E DEI PARERI



Acquedotto Pugliese S.p.A.

Interventi mirati per conseguire la distrettualizzazione, il controllo delle pressioni ed il monitoraggio delle grandezze idrauliche nelle reti idriche del territorio servito dall'Acquedotto Pugliese e sostituzione dei tronchi vetusti ed ammalorati Risanamento Reti 5 Fase I" - P1656 Lotto 2 LE. CIG 933566634C - CUP E99J21000370005"

Verifica preventiva della progettazione esecutiva

Commessa n.
RICH.P0039555.24

Rapporto di Controllo:
RC03.C

pag. 80/119

n. prog r. RK	n. My Check	codice identificativo	Prima emissione		Riesame		titolo documento
			data e rev.	data ric. RK	data e rev.	data ric. RK	
153	P-1091	P1656-GEN-RI-007	dic 2023 - Rev. 1	11/01/2024	09/08/2024 rev.2	30/09/2024	ABACO DEI NODI
154	P-1092	P1656-GEN-RI-008	dic 2023 - Rev. 1	11/01/2024	09/08/2024 rev.2	30/09/2024	ABACO DEI TRONCHI DI RETE
155	P-1093	P1656-GEN-RI-009	dic 2023 - Rev. 1	11/01/2024	09/08/2024 rev.2	30/09/2024	TABELLE DI SINTESI DEGLI INTERVENTI IN PROGETTO
156	P-327	P1656-GEN-RI-010	feb 2023 - Rev. 0	11/01/2024			PIANO DI MANUTENZIONE DELLE STRUTTURE
157	P-328	P1656-GEN-RI-011	feb 2023 - Rev. 0	11/01/2024			RELAZIONE DI VALDAZIONE DEL CODICE DI CALCOLO
158	P-329	P1656-GEN-RI-012	feb 2023 - Rev. 0	11/01/2024			RELAZIONE DEI MATERIALI
159	P-330	P1656-GEN-RI-013	feb 2023 - Rev. 0	11/01/2024			RELAZIONE VERIFICHE BLOCCHI DI ANCORAGGIO
160	P-1094	P1656-GEN-RI-014	feb 2023 - Rev. 0	11/01/2024	09/08/2024 rev.2	30/09/2024	ABACO DEI TRONCHI S.I.M.P.Le
161	P-1070	P1656-GEN-RB-001	dic 2023 - Rev. 2	11/01/2024	09/08/2024 rev.2	30/09/2024	STUDIO DI INSERIMENTO URBANISTICO
162	P-1071	P1656-GEN-RB-002	dic 2023 - Rev. 1	11/01/2024	09/08/2024 rev.2	30/09/2024	RELAZIONE DI COMPATIBILITA' AL PAI
163	P-1072	P1656-GEN-RB-003	dic 2023 - Rev. 1	11/01/2024	09/08/2024 rev.2	30/09/2024	STUDIO DI COMPATIBILITA' GEOLOGICA E GEOTECNICA
164	P-1073	P1656-GEN-RB-004	dic 2023 - Rev. 1	11/01/2024	09/08/2024 rev.2	30/09/2024	RELAZIONE SUI CRITERI MINIMI AMBIENTALI
165	P-1087	P1656-GEN-RG-002	feb 2023 - Rev. 0	11/01/2024	09/08/2024 rev.2	30/09/2024	RELAZIONE GEOTECNICA - GENERALE
166	P-866	P1656-ALE-RB-001	dic 2023 - Rev. 1	11/01/2024	09/08/2024 rev.2	30/09/2024	STUDIO DI FATTIBILITA' AMBIENTALE - ALEZIO
167	P-874	P1656-ARA-RB-001	dic 2023 - Rev. 1	11/01/2024	09/08/2024 rev.2	30/09/2024	STUDIO DI FATTIBILITA' AMBIENTALE - ARADEO
168	P-882	P1656-CAL-RB-001	dic 2023 - Rev. 1	11/01/2024	09/08/2024 rev.2	30/09/2024	STUDIO DI FATTIBILITA' AMBIENTALE - CALIMERA
169	P-889	P1656-CAS-RB-001	dic 2023 - Rev. 1	11/01/2024	09/08/2024 rev.2	30/09/2024	STUDIO DI FATTIBILITA' AMBIENTALE - CASTRI DI LECCE
170	P-894	P1656-CAT-RB-001	dic 2023 - Rev. 1	11/01/2024	09/08/2024 rev.2	30/09/2024	STUDIO DI FATTIBILITA' AMBIENTALE - CASTRIGNANO DE' GRECI
171	P-898	P1656-COP-RB-001	dic 2023 - Rev. 1	11/01/2024	09/08/2024 rev.2	30/09/2024	STUDIO DI FATTIBILITA' AMBIENTALE - COPERTINO
172	P-907	P1656-COR-RB-001	dic 2023 - Rev. 1	11/01/2024	09/08/2024 rev.2	30/09/2024	STUDIO DI FATTIBILITA' AMBIENTALE - CORIGLIANO D'OTRANTO
173	P-912	P1656-CUR-RB-001	dic 2023 - Rev. 1	11/01/2024	09/08/2024 rev.2	30/09/2024	STUDIO DI FATTIBILITA' AMBIENTALE - CURSI
174	P-917	P1656-CUT-RB-001	dic 2023 - Rev. 1	11/01/2024	09/08/2024 rev.2	30/09/2024	STUDIO DI FATTIBILITA' AMBIENTALE - CUTROFIANO
175	P-925	P1656-GAT-RB-001	dic 2023 - Rev. 1	11/01/2024	09/08/2024 rev.2	30/09/2024	STUDIO DI FATTIBILITA' AMBIENTALE - GALATINA
176	P-933	P1656-GAL-RB-001	dic 2023 - Rev. 1	11/01/2024	09/08/2024 rev.2	30/09/2024	STUDIO DI FATTIBILITA' AMBIENTALE - GALATONE
177	P-941	P1656-GIU-RB-001	dic 2023 - Rev. 1	11/01/2024	09/08/2024 rev.2	30/09/2024	STUDIO DI FATTIBILITA' AMBIENTALE - GIUGGIANELLO
178	P-946	P1656-GIR-RB-001	dic 2023 - Rev. 1	11/01/2024	09/08/2024 rev.2	30/09/2024	STUDIO DI FATTIBILITA' AMBIENTALE - GIURDIGNANO
179	P-953	P1656-LEV-RB-001	dic 2023 - Rev. 1	11/01/2024	09/08/2024 rev.2	30/09/2024	STUDIO DI FATTIBILITA' AMBIENTALE - LEVERANO
180	P-961	P1656-MAR-RB-001	dic 2023 - Rev. 1	11/01/2024	09/08/2024 rev.2	30/09/2024	STUDIO DI FATTIBILITA' AMBIENTALE - MARTIANO



Acquedotto Pugliese S.p.A.

Interventi mirati per conseguire la distrettualizzazione, il controllo delle pressioni ed il monitoraggio delle grandezze idrauliche nelle reti idriche del territorio servito dall'Acquedotto Pugliese e sostituzione dei tronchi vetusti ed ammalorati Risanamento Reti 5 Fase I" - P1656 Lotto 2 LE. CIG 933566634C - CUP E99J21000370005"

Verifica preventiva della progettazione esecutiva

Commessa n.
RICH.P0039555.24

Rapporto di Controllo:
RC03.C

pag. 81/119

n. prog r. RK	n. My Check	codice identificativo	Prima emissione		Riesame		titolo documento
			data e rev.	data ric. RK	data e rev.	data ric. RK	
181	P-966	P1656-MAG-RB-001	dic 2023 - Rev. 1	11/01/2024	09/08/2024 rev.2	30/09/2024	STUDIO DI FATTIBILITA' AMBIENTALE - MARTIGNANO
182	P-971	P1656-MAT-RB-001	dic 2023 - Rev. 1	11/01/2024	09/08/2024 rev.2	30/09/2024	STUDIO DI FATTIBILITA' AMBIENTALE - MATINO
183	P-978	P1656-MEL-RB-001	dic 2023 - Rev. 1	11/01/2024	09/08/2024 rev.2	30/09/2024	STUDIO DI FATTIBILITA' AMBIENTALE - MELPIGNANO
184	P-983	P1656-MIN-RB-001	dic 2023 - Rev. 1	11/01/2024	09/08/2024 rev.2	30/09/2024	STUDIO DI FATTIBILITA' AMBIENTALE - MINERVINO DI LECCE
185	P-990	P1656-MUR-RB-001	dic 2023 - Rev. 1	11/01/2024	09/08/2024 rev.2	30/09/2024	STUDIO DI FATTIBILITA' AMBIENTALE - MURO LECCESE
186	P-995	P1656-NEV-RB-001	dic 2023 - Rev. 1	11/01/2024	09/08/2024 rev.2	30/09/2024	STUDIO DI FATTIBILITA' AMBIENTALE - NEVIANO
187	P-1003	P1656-PAL-RB-001	dic 2023 - Rev. 1	11/01/2024	09/08/2024 rev.2	30/09/2024	STUDIO DI FATTIBILITA' AMBIENTALE - PALMARIGGI
188	P-1008	P1656-SAR-RB-001	dic 2023 - Rev. 1	11/01/2024	09/08/2024 rev.2	30/09/2024	STUDIO DI FATTIBILITA' AMBIENTALE - SANARICA
189	P-1013	P1656-SAN-RB-001	dic 2023 - Rev. 1	11/01/2024	09/08/2024 rev.2	30/09/2024	STUDIO DI FATTIBILITA' AMBIENTALE - SANNICOLA
190	P-1021	P1656-SEC-RB-001	dic 2023 - Rev. 1	11/01/2024	09/08/2024 rev.2	30/09/2024	STUDIO DI FATTIBILITA' AMBIENTALE - SECLI'
191	P-1028	P1656-SOG-RB-001	dic 2023 - Rev. 1	11/01/2024	09/08/2024 rev.2	30/09/2024	STUDIO DI FATTIBILITA' AMBIENTALE - SOGLIANO CAVOUR
192	P-1035	P1656-SOL-RB-001	dic 2023 - Rev. 1	11/01/2024	09/08/2024 rev.2	30/09/2024	STUDIO DI FATTIBILITA' AMBIENTALE - SOLETO
193	P-1042	P1656-STE-RB-001	dic 2023 - Rev. 1	11/01/2024	09/08/2024 rev.2	30/09/2024	STUDIO DI FATTIBILITA' AMBIENTALE - STERNATIA
194	P-1047	P1656-TAV-RB-001	dic 2023 - Rev. 1	11/01/2024	09/08/2024 rev.2	30/09/2024	STUDIO DI FATTIBILITA' AMBIENTALE - TAVIANO
195	P-1054	P1656-TUG-RB-001	dic 2023 - Rev. 1	11/01/2024	09/08/2024 rev.2	30/09/2024	STUDIO DI FATTIBILITA' AMBIENTALE - TUGLIE
196	P-1062	P1656-UGG-RB-001	dic 2023 - Rev. 1	11/01/2024	09/08/2024 rev.2	30/09/2024	STUDIO DI FATTIBILITA' AMBIENTALE - UGGIANO LA CHIESA
197	P-3	P1656-ALE-RB-002	dic 2023 - Rev. 1	11/01/2024			RELAZIONE PAESAGGISTICA SEMPLIFICATA - ALEZIO
198	P-15	P1656-ARA-RB-002	dic 2023 - Rev. 1	11/01/2024			RELAZIONE PAESAGGISTICA SEMPLIFICATA - ARADEO
199	P-27	P1656-CAL-RB-002	dic 2023 - Rev. 1	11/01/2024			RELAZIONE PAESAGGISTICA SEMPLIFICATA - CALIMERA
200	P-52	P1656-COP-RB-002	dic 2023 - Rev. 1	11/01/2024			RELAZIONE PAESAGGISTICA SEMPLIFICATA - COPERTINO
201	P-87	P1656-GAT-RB-002	dic 2023 - Rev. 1	11/01/2024			RELAZIONE PAESAGGISTICA SEMPLIFICATA - GALATINA
202	P-99	P1656-GAL-RB-002	dic 2023 - Rev. 1	11/01/2024			RELAZIONE PAESAGGISTICA SEMPLIFICATA - GALATONE
203	P-117	P1656-GIR-RB-002	dic 2023 - Rev. 1	11/01/2024			RELAZIONE PAESAGGISTICA SEMPLIFICATA - GIURDIGNANO
204	P-129	P1656-LEV-RB-002	dic 2023 - Rev. 1	11/01/2024			RELAZIONE PAESAGGISTICA SEMPLIFICATA - LEVERANO

	Acquedotto Pugliese S.p.A. Interventi mirati per conseguire la distrettualizzazione, il controllo delle pressioni ed il monitoraggio delle grandezze idrauliche nelle reti idriche del territorio servito dall'Acquedotto Pugliese e sostituzione dei tronchi vetusti ed ammalorati Risanamento Reti 5 Fase I" - P1656 Lotto 2 LE. CIG 933566634C - CUP E99J21000370005"	Commessa n. RICH.P0039555.24
	Verifica preventiva della progettazione esecutiva	Rapporto di Controllo: RC03.C
		pag. 82/119

n. prog r. RK	n. My Check	codice identificativo	Prima emissione		Riesame		titolo documento
			data e rev.	data ric. RK	data e rev.	data ric. RK	
205	P-154	P1656-MAT-RB-002	dic 2023 - Rev. 1	11/01/2024			RELAZIONE PAESAGGISTICA SEMPLIFICATA - MATINO
206	P-172	P1656-MIN-RB-002	dic 2023 - Rev. 1	11/01/2024			RELAZIONE PAESAGGISTICA SEMPLIFICATA - MINERVINO DI LECCE
207	P-190	P1656-NEV-RB-002	dic 2023 - Rev. 1	11/01/2024			RELAZIONE PAESAGGISTICA SEMPLIFICATA - NEVIANO
208	P-214	P1656-SAN-RB-002	dic 2023 - Rev. 1	11/01/2024			RELAZIONE PAESAGGISTICA SEMPLIFICATA - SANNICOLA
209	P-226	P1656-SEC-RB-002	dic 2023 - Rev. 1	11/01/2024			RELAZIONE PAESAGGISTICA SEMPLIFICATA - SECLI'
210	P-238	P1656-SOG-RB-002	dic 2023 - Rev. 1	11/01/2024			RELAZIONE PAESAGGISTICA SEMPLIFICATA - SOGLIANO CAVOUR
211	P-250	P1656-SOL-RB-002	dic 2023 - Rev. 1	11/01/2024			RELAZIONE PAESAGGISTICA SEMPLIFICATA - SOLETO
212	P-269	P1656-TAV-RB-002	dic 2023 - Rev. 1	11/01/2024			RELAZIONE PAESAGGISTICA SEMPLIFICATA - TAVIANO
213	P-281	P1656-TUG-RB-002	dic 2023 - Rev. 1	11/01/2024			RELAZIONE PAESAGGISTICA SEMPLIFICATA - TUGLIE
214	P-1063	P1656-UGG-RB-002	dic 2023 - Rev. 1	11/01/2024			RELAZIONE PAESAGGISTICA SEMPLIFICATA - UGGIANO LA CHIESA
215	P-1084	P1656-GEN-RF-001	feb 2023 - Rev. 0	11/01/2024	09/08/2024 rev.1	30/09/2024	RELAZIONE TECNICA GENERALE OPERE RICADENTI IN FASCIA DI RISPETTO FERROVIARIO DELLA LINEA NOVOLI-GAGLIANO DEL CAPO NEL COMUNE DI GALATONE
	P-1085	P1656-GEN-RF-002			09/08/2024 rev.1	30/09/2024	OPERE INTERFERENTI CON LA RETE FERROVIARIA: INQUADRAMENTO PLANIMETRICO



Acquedotto Pugliese S.p.A.

Interventi mirati per conseguire la distrettualizzazione, il controllo delle pressioni ed il monitoraggio delle grandezze idrauliche nelle reti idriche del territorio servito dall'Acquedotto Pugliese e sostituzione dei tronchi vetusti ed ammalorati Risanamento Reti 5 Fase I" - P1656 Lotto 2 LE. CIG 933566634C - CUP E99J21000370005"

Verifica preventiva della progettazione esecutiva

Commessa n.
RICH.P0039555.24

Rapporto di Controllo:
RC03.C

pag. 83/119

n. prog r. RK	n. My Check	codice identificativo	Prima emissione		Riesame		titolo documento
			data e rev.	data ric. RK	data e rev.	data ric. RK	
	P-1086	P1656-GEN-RF-003			09/08/2024 rev.1	30/09/2024	OPERE INTERFERENTI CON LA RETE FERROVIARIA: PLANIMETRIA DI DETTAGLIO E SEZIONE
216	P-1329	P1656-GEN-RC-001	dic 2023 - Rev. 1	11/01/2024	09/08/2024 rev.2	04/11/2024	ELENCO PREZZI
217	P-1075	P1656-GEN-RC-002	dic 2023 - Rev. 1	11/01/2024	09/08/2024 rev.2	30/09/2024	ANALISI PREZZI
218	P-1333	P1656-GEN-RC-003	dic 2023 - Rev. 1	11/01/2024	09/08/2024 rev.2	04/11/2024	COMPUTO METRICO ESTIMATIVO COMPLESSIVO
219	P-867	P1656-ALE-RC-001	dic 2023 - Rev. 1	11/01/2024	09/08/2024 rev.2	30/09/2024	COMPUTO METRICO ESTIMATIVO - ALEZIO
220	P-875	P1656-ARA-RC-001	dic 2023 - Rev. 1	11/01/2024	09/08/2024 rev.2	30/09/2024	COMPUTO METRICO ESTIMATIVO - ARADEO
221	P-883	P1656-CAL-RC-001	dic 2023 - Rev. 1	11/01/2024	09/08/2024 rev.2	30/09/2024	COMPUTO METRICO ESTIMATIVO - CALIMERA
222	P-890	P1656-CAS-RC-001	dic 2023 - Rev. 1	11/01/2024	09/08/2024 rev.2	30/09/2024	COMPUTO METRICO ESTIMATIVO - CASTRI' DI LECCE
223	P-895	P1656-CAT-RC-001	dic 2023 - Rev. 1	11/01/2024	09/08/2024 rev.2	30/09/2024	COMPUTO METRICO ESTIMATIVO - CASTRIGNANO DE' GRECI
224	P-899	P1656-COP-RC-001	dic 2023 - Rev. 1	11/01/2024	09/08/2024 rev.2	30/09/2024	COMPUTO METRICO ESTIMATIVO - COPERTINO
225	P-908	P1656-COR-RC-001	dic 2023 - Rev. 1	11/01/2024	09/08/2024 rev.2	30/09/2024	COMPUTO METRICO ESTIMATIVO - CORIGLIANO D'OTRANTO
226	P-913	P1656-CUR-RC-001	dic 2023 - Rev. 1	11/01/2024	09/08/2024 rev.2	30/09/2024	COMPUTO METRICO ESTIMATIVO - CURSI
227	P-918	P1656-CUT-RC-001	dic 2023 - Rev. 1	11/01/2024	09/08/2024 rev.2	30/09/2024	COMPUTO METRICO ESTIMATIVO - CUTROFIANO
228	P-926	P1656-GAT-RC-001	dic 2023 - Rev. 1	11/01/2024	09/08/2024 rev.2	30/09/2024	COMPUTO METRICO ESTIMATIVO - GALATINA
229	P-934	P1656-GAL-RC-001	dic 2023 - Rev. 1	11/01/2024	09/08/2024 rev.2	30/09/2024	COMPUTO METRICO ESTIMATIVO - GALATONE
230	P-942	P1656-GIU-RC-001	dic 2023 - Rev. 1	11/01/2024	09/08/2024 rev.2	30/09/2024	COMPUTO METRICO ESTIMATIVO - GIUGGIANELLO
231	P-947	P1656-GIR-RC-001	dic 2023 - Rev. 1	11/01/2024	09/08/2024 rev.2	30/09/2024	COMPUTO METRICO ESTIMATIVO - GIURDIGNANO
232	P-954	P1656-LEV-RC-001	dic 2023 - Rev. 1	11/01/2024	09/08/2024 rev.2	30/09/2024	COMPUTO METRICO ESTIMATIVO - LEVERANO
233	P-962	P1656-MAR-RC-001	dic 2023 - Rev. 1	11/01/2024	09/08/2024 rev.2	30/09/2024	COMPUTO METRICO ESTIMATIVO - MARIANO
234	P-967	P1656-MAG-RC-001	dic 2023 - Rev. 1	11/01/2024	09/08/2024 rev.2	30/09/2024	COMPUTO METRICO ESTIMATIVO - MARTIGNANO
235	P-972	P1656-MAT-RC-001	dic 2023 - Rev. 1	11/01/2024	09/08/2024 rev.2	30/09/2024	COMPUTO METRICO ESTIMATIVO - MATINO
236	P-979	P1656-MEL-RC-001	dic 2023 - Rev. 1	11/01/2024	09/08/2024 rev.2	30/09/2024	COMPUTO METRICO ESTIMATIVO - MELPIGNANO
237	P-984	P1656-MIN-RC-001	dic 2023 - Rev. 1	11/01/2024	09/08/2024 rev.2	30/09/2024	COMPUTO METRICO ESTIMATIVO - MINERVINO DI LECCE
238	P-991	P1656-MUR-RC-001	dic 2023 - Rev. 1	11/01/2024	09/08/2024 rev.2	30/09/2024	COMPUTO METRICO ESTIMATIVO - MURO LECCESE



Acquedotto Pugliese S.p.A.

Interventi mirati per conseguire la distrettualizzazione, il controllo delle pressioni ed il monitoraggio delle grandezze idrauliche nelle reti idriche del territorio servito dall'Acquedotto Pugliese e sostituzione dei tronchi vetusti ed ammalorati Risanamento Reti 5 Fase I" - P1656 Lotto 2 LE. CIG 933566634C - CUP E99J21000370005"

Verifica preventiva della progettazione esecutiva

Commessa n.
RICH.P0039555.24

Rapporto di Controllo:
RC03.C

pag. 84/119

n. prog r. RK	n. My Check	codice identificativo	Prima emissione		Riesame		titolo documento
			data e rev.	data ric. RK	data e rev.	data ric. RK	
239	P-996	P1656-NEV-RC-001	dic 2023 - Rev. 1	11/01/2024	09/08/2024 rev.2	30/09/2024	COMPUTO METRICO ESTIMATIVO - NEVIANO
240	P-1004	P1656-PAL-RC-001	dic 2023 - Rev. 1	11/01/2024	09/08/2024 rev.2	30/09/2024	COMPUTO METRICO ESTIMATIVO - PALMARIGGI
241	P-1009	P1656-SAR-RC-001	dic 2023 - Rev. 1	11/01/2024	09/08/2024 rev.2	30/09/2024	COMPUTO METRICO ESTIMATIVO - SANARICA
242	P-1014	P1656-SAN-RC-001	dic 2023 - Rev. 1	11/01/2024	09/08/2024 rev.2	30/09/2024	COMPUTO METRICO ESTIMATIVO - SANNICOLA
243	P-1022	P1656-SEC-RC-001	dic 2023 - Rev. 1	11/01/2024	09/08/2024 rev.2	30/09/2024	COMPUTO METRICO ESTIMATIVO - SECLI'
244	P-1029	P1656-SOG-RC-001	dic 2023 - Rev. 1	11/01/2024	09/08/2024 rev.2	30/09/2024	COMPUTO METRICO ESTIMATIVO - SOGLIANO CAVOUR
245	P-1036	P1656-SOL-RC-001	dic 2023 - Rev. 1	11/01/2024	09/08/2024 rev.2	30/09/2024	COMPUTO METRICO ESTIMATIVO - SOLETO
246	P-1043	P1656-STE-RC-001	dic 2023 - Rev. 1	11/01/2024	09/08/2024 rev.2	30/09/2024	COMPUTO METRICO ESTIMATIVO - STERNATIA
247	P-1048	P1656-TAV-RC-001	dic 2023 - Rev. 1	11/01/2024	09/08/2024 rev.2	30/09/2024	COMPUTO METRICO ESTIMATIVO - TAVIANO
248	P-1055	P1656-TUG-RC-001	dic 2023 - Rev. 1	11/01/2024	09/08/2024 rev.2	30/09/2024	COMPUTO METRICO ESTIMATIVO - TUGLIE
249	P-1334	P1656-UGG-RC-001	feb 2023 - Rev. 0	11/01/2024	09/08/2024 rev.2	04/11/2024	COMPUTO METRICO ESTIMATIVO - UGGIANO LA CHIESA
250	P-1077	P1656-GEN-RC-004	dic 2023 - Rev. 1	11/01/2024	09/08/2024 rev.2	30/09/2024	INCIDENZA DELLA MANODOPERA
251	P-1078	P1656-GEN-RC-005	dic 2023 - Rev. 1	11/01/2024	09/08/2024 rev.2	30/09/2024	STIMA LAVORI
	P-868	P1656-ALE-RC-002			09/08/2024 rev.2	30/09/2024	STIMA LAVORI - ALEZIO
	P-876	P1656-ARA-RC-002			09/08/2024 rev.2	30/09/2024	STIMA LAVORI - ARADEO
	P-884	P1656-CAL-RC-002			09/08/2024 rev.2	30/09/2024	STIMA LAVORI - CALIMERA
	P-891	P1656-CAS-RC-002			09/08/2024 rev.2	30/09/2024	STIMA LAVORI - CASTRI' DI LECCE
	P-896	P1656-CAT-RC-002			09/08/2024 rev.2	30/09/2024	STIMA LAVORI - CASTRIGNANO DE' GRECI
	P-900	P1656-COP-RC-002			09/08/2024 rev.2	30/09/2024	STIMA LAVORI - COPERTINO
	P-909	P1656-COR-RC-002			09/08/2024 rev.2	30/09/2024	STIMA LAVORI - CORIGLIANO D'OTRANTO
	P-914	P1656-CUR-RC-002			09/08/2024 rev.2	30/09/2024	STIMA LAVORI - CURSI
	P-919	P1656-CUT-RC-002			09/08/2024 rev.2	30/09/2024	STIMA LAVORI - CUTROFIANO
	P-927	P1656-GAT-RC-002			09/08/2024 rev.2	30/09/2024	STIMA LAVORI - GALATINA



Acquedotto Pugliese S.p.A.

Interventi mirati per conseguire la distrettualizzazione, il controllo delle pressioni ed il monitoraggio delle grandezze idrauliche nelle reti idriche del territorio servito dall'Acquedotto Pugliese e sostituzione dei tronchi vetusti ed ammalorati Risanamento Reti 5 Fase I" - P1656 Lotto 2 LE. CIG 933566634C - CUP E99J21000370005"

Verifica preventiva della progettazione esecutiva

Commessa n.
RICH.P0039555.24

Rapporto di Controllo:
RC03.C

pag. 85/119

n. prog r. RK	n. My Check	codice identificativo	Prima emissione		Riesame		titolo documento
			data e rev.	data ric. RK	data e rev.	data ric. RK	
	P-935	P1656-GAL-RC-002			09/08/2024 rev.2	30/09/2024	STIMA LAVORI - GALATONE
	P-943	P1656-GIU-RC-002			09/08/2024 rev.2	30/09/2024	STIMA LAVORI - GIUGGIANELLO
	P-948	P1656-GIR-RC-002			09/08/2024 rev.2	30/09/2024	STIMA LAVORI - GIURDIGNANO
	P-955	P1656-LEV-RC-002			09/08/2024 rev.2	30/09/2024	STIMA LAVORI - LEVERANO
	P-963	P1656-MAR-RC-002			09/08/2024 rev.2	30/09/2024	STIMA LAVORI - MARTANO
	P-968	P1656-MAG-RC-002			09/08/2024 rev.2	30/09/2024	STIMA LAVORI - MARTIGNANO
	P-973	P1656-MAT-RC-002			09/08/2024 rev.2	30/09/2024	STIMA LAVORI - MATINO
	P-980	P1656-MEL-RC-002			09/08/2024 rev.2	30/09/2024	STIMA LAVORI - MELPIGNANO
	P-985	P1656-MIN-RC-002			09/08/2024 rev.2	30/09/2024	STIMA LAVORI - MINERVINO DI LECCE
	P-992	P1656-MUR-RC-002			09/08/2024 rev.2	30/09/2024	STIMA LAVORI - MURO LECCESE
	P-997	P1656-NEV-RC-002			09/08/2024 rev.2	30/09/2024	STIMA LAVORI - NEVIANO
	P-1005	P1656-PAL-RC-002			09/08/2024 rev.2	30/09/2024	STIMA LAVORI - PALMARIGGI
	P-1010	P1656-SAR-RC-002			09/08/2024 rev.2	30/09/2024	STIMA LAVORI - SANARICA
	P-1015	P1656-SAN-RC-002			09/08/2024 rev.2	30/09/2024	STIMA LAVORI - SANNICOLA
	P-1023	P1656-SEC-RC-002			09/08/2024 rev.2	30/09/2024	STIMA LAVORI - SECLI'
	P-1030	P1656-SOG-RC-002			09/08/2024 rev.2	30/09/2024	STIMA LAVORI - SOGLIANO CAVOUR
	P-1037	P1656-SOL-RC-002			09/08/2024 rev.2	30/09/2024	STIMA LAVORI - SOLETO



Acquedotto Pugliese S.p.A.

Interventi mirati per conseguire la distrettualizzazione, il controllo delle pressioni ed il monitoraggio delle grandezze idrauliche nelle reti idriche del territorio servito dall'Acquedotto Pugliese e sostituzione dei tronchi vetusti ed ammalorati Risanamento Reti 5 Fase I" - P1656 Lotto 2 LE. CIG 933566634C - CUP E99J21000370005"

Verifica preventiva della progettazione esecutiva

Commessa n.
RICH.P0039555.24

Rapporto di Controllo:
RC03.C

pag. 86/119

n. prog r. RK	n. My Check	codice identificativo	Prima emissione		Riesame		titolo documento
			data e rev.	data ric. RK	data e rev.	data ric. RK	
	P-1044	P1656-STE-RC-002			09/08/2024 rev.2	30/09/2024	STIMA LAVORI - STERNATIA
	P-1049	P1656-TAV-RC-002			09/08/2024 rev.2	30/09/2024	STIMA LAVORI - TAVIANO
	P-1056	P1656-TUG-RC-002			09/08/2024 rev.2	30/09/2024	STIMA LAVORI - TUGLIE
	P-1065	P1656-UGG-RC-002			09/08/2024 rev.2	30/09/2024	STIMA LAVORI - UGGIANO LA CHIESA
252	P-1328	P1656-GEN-RC-006	dic 2023 - Rev. 1	11/01/2024	09/08/2024 rev.2	04/11/2024	QUADRO ECONOMICO
253	P-1332	P1656-GEN-RC-007	dic 2023 - Rev. 1	11/01/2024	09/08/2024 rev.2	04/11/2024	CRONOPROGRAMMA
254	P-1081/P-1319	P1656-GEN-RC-008	dic 2023 - Rev. 1	11/01/2024	09/08/2024 rev.2	30/09/2024	SCHEMA DI CONTRATTO
255	P-1082/P-1320	P1656-GEN-RC-009	dic 2023 - Rev. 1	11/01/2024	09/08/2024 rev.2	30/09/2024	CAPITOLATO SPECIALE D'APPALTO
256	P-1083	P1656-GEN-RC-010	dic 2023 - Rev. 1	11/01/2024	09/08/2024 rev.2	30/09/2024	FASCICOLO DEI DISCIPLINARI TECNICI
257	P-1	P1656-ALE-RA-001	dic 2023 - Rev. 1	11/01/2024			RELAZIONE ARCHEOLOGICA - ALEZIO
258	P-13	P1656-ARA-RA-001	dic 2023 - Rev. 1	11/01/2024			RELAZIONE ARCHEOLOGICA - ARADEO
259	P-25	P1656-CAL-RA-001	dic 2023 - Rev. 1	11/01/2024			RELAZIONE ARCHEOLOGICA - CALIMERA
260	P-37	P1656-CAS-RA-001	dic 2023 - Rev. 1	11/01/2024			RELAZIONE ARCHEOLOGICA - CASTRI' DI LECCE
261	P-44	P1656-CAT-RA-001	feb 2023 - Rev. 0	11/01/2024			RELAZIONE ARCHEOLOGICA - CASTRIGNANO DE' GRECI
262	P-50	P1656-COP-RA-001	dic 2023 - Rev. 1	11/01/2024			RELAZIONE ARCHEOLOGICA - COPERTINO
263	P-62	P1656-COR-RA-001	feb 2023 - Rev. 0	11/01/2024			RELAZIONE ARCHEOLOGICA - CORIGLIANO D'OTRANTO
264	P-68	P1656-CUR-RA-001	feb 2023 - Rev. 0	11/01/2024			RELAZIONE ARCHEOLOGICA - CURSI
265	P-74	P1656-CUT-RA-001	feb 2023 - Rev. 0	11/01/2024			RELAZIONE ARCHEOLOGICA - CUTROFIANO
266	P-85	P1656-GAT-RA-001	dic 2023 - Rev. 1	11/01/2024			RELAZIONE ARCHEOLOGICA - GALATINA
267	P-97	P1656-GAL-RA-001	dic 2023 - Rev. 1	11/01/2024			RELAZIONE ARCHEOLOGICA - GALATONE
268	P-109	P1656-GIU-RA-001	feb 2023 - Rev. 0	11/01/2024			RELAZIONE ARCHEOLOGICA - GIUGGIANELLO
269	P-115	P1656-GIR-RA-001	feb 2023 - Rev. 0	11/01/2024			RELAZIONE ARCHEOLOGICA - GIURDIGNANO
270	P-127	P1656-LEV-RA-001	dic 2023 - Rev. 1	11/01/2024			RELAZIONE ARCHEOLOGICA - LEVERANO



Acquedotto Pugliese S.p.A.

Interventi mirati per conseguire la distrettualizzazione, il controllo delle pressioni ed il monitoraggio delle grandezze idrauliche nelle reti idriche del territorio servito dall'Acquedotto Pugliese e sostituzione dei tronchi vetusti ed ammalorati Risanamento Reti 5 Fase I" - P1656 Lotto 2 LE. CIG 933566634C - CUP E99J21000370005"

Verifica preventiva della progettazione esecutiva

Commessa n.
RICH.P0039555.24

Rapporto di Controllo:
RC03.C

pag. 87/119

n. prog r. RK	n. My Check	codice identificativo	Prima emissione		Riesame		titolo documento
			data e rev.	data ric. RK	data e rev.	data ric. RK	
271	P-139	P1656-MAR-RA-001	feb 2023 - Rev. 0	11/01/2024			RELAZIONE ARCHEOLOGICA - MARTANO
272	P-145	P1656-MAG-RA-001	dic 2023 - Rev. 1	11/01/2024			RELAZIONE ARCHEOLOGICA - MARTIGNANO
273	P-152	P1656-MAT-RA-001	dic 2023 - Rev. 1	11/01/2024			RELAZIONE ARCHEOLOGICA - MATINO
274	P-164	P1656-MEL-RA-001	dic 2023 - Rev. 1	11/01/2024			RELAZIONE ARCHEOLOGICA - MELPIGNANO
275	P-170	P1656-MIN-RA-001	feb 2023 - Rev. 0	11/01/2024			RELAZIONE ARCHEOLOGICA - MINERVINO DI LECCE
276	P-182	P1656-MUR-RA-001	dic 2023 - Rev. 1	11/01/2024			RELAZIONE ARCHEOLOGICA - MURO LECCESE
277	P-188	P1656-NEV-RA-001	dic 2023 - Rev. 1	11/01/2024			RELAZIONE ARCHEOLOGICA - NEVIANO
278	P-200	P1656-PAL-RA-001	feb 2023 - Rev. 0	11/01/2024			RELAZIONE ARCHEOLOGICA - PALMARIGGI
279	P-206	P1656-SAR-RA-001	feb 2023 - Rev. 0	11/01/2024			RELAZIONE ARCHEOLOGICA - SANARICA
280	P-212	P1656-SAN-RA-001	dic 2023 - Rev. 1	11/01/2024			RELAZIONE ARCHEOLOGICA - SANNICOLA
281	P-224	P1656-SEC-RA-001	dic 2023 - Rev. 1	11/01/2024			RELAZIONE ARCHEOLOGICA - SECLI'
282	P-236	P1656-SOG-RA-001	dic 2023 - Rev. 1	11/01/2024			RELAZIONE ARCHEOLOGICA - SOGLIANO CAVOUR
283	P-248	P1656-SOL-RA-001	dic 2023 - Rev. 1	11/01/2024			RELAZIONE ARCHEOLOGICA - SOLETO
284	P-260	P1656-STE-RA-001	dic 2023 - Rev. 1	11/01/2024			RELAZIONE ARCHEOLOGICA - STERNATIA
285	P-267	P1656-TAV-RA-001	dic 2023 - Rev. 1	11/01/2024			RELAZIONE ARCHEOLOGICA - TAVIANO
286	P-279	P1656-TUG-RA-001	dic 2023 - Rev. 1	11/01/2024			RELAZIONE ARCHEOLOGICA - TUGLIE
287	P-291	P1656-UGG-RA-001	feb 2023 - Rev. 0	11/01/2024			RELAZIONE ARCHEOLOGICA - UGGIANO LA CHIESA
288	P-869	P1656-ALE-RG-001	dic 2023 - Rev. 1	11/01/2024	09/08/2024 rev.2	30/09/2024	RELAZIONE GEOLOGICA - ALEZIO
289	P-877	P1656-ARA-RG-001	dic 2023 - Rev. 1	11/01/2024	09/08/2024 rev.2	30/09/2024	RELAZIONE GEOLOGICA - ARADEO
290	P-29	P1656-CAL-RG-001	dic 2023 - Rev. 1	11/01/2024			RELAZIONE GEOLOGICA - CALIMERA
291	P-892	P1656-CAS-RG-001	dic 2023 - Rev. 1	11/01/2024	09/08/2024 rev.2	30/09/2024	RELAZIONE GEOLOGICA - CASTRI' DI LECCE
292	P-47	P1656-CAT-RG-001	feb 2023 - Rev. 0	11/01/2024			RELAZIONE GEOLOGICA - CASTRIGNANO DE' GRECI
293	P-901	P1656-COP-RG-001	dic 2023 - Rev. 1	11/01/2024	09/08/2024 rev.2	30/09/2024	RELAZIONE GEOLOGICA - COPERTINO
294	P-910	P1656-COR-RG-001	dic 2023 - Rev. 1	11/01/2024	09/08/2024 rev.2	30/09/2024	RELAZIONE GEOLOGICA - CORIGLIANO D'OTRANTO
295	P-915	P1656-CUR-RG-001	feb 2023 - Rev. 0	11/01/2024	09/08/2024 rev.2	30/09/2024	RELAZIONE GEOLOGICA - CURSI
296	P-920	P1656-CUT-RG-001	feb 2023 - Rev. 0	11/01/2024	09/08/2024 rev.2	30/09/2024	RELAZIONE GEOLOGICA - CUITROFIANO



Acquedotto Pugliese S.p.A.

Interventi mirati per conseguire la distrettualizzazione, il controllo delle pressioni ed il monitoraggio delle grandezze idrauliche nelle reti idriche del territorio servito dall'Acquedotto Pugliese e sostituzione dei tronchi vetusti ed ammalorati Risanamento Reti 5 Fase I" - P1656 Lotto 2 LE. CIG 933566634C - CUP E99J21000370005"

Verifica preventiva della progettazione esecutiva

Commessa n.
RICH.P0039555.24

Rapporto di Controllo:
RC03.C

pag. 88/119

n. prog r. RK	n. My Check	codice identificativo	Prima emissione		Riesame		titolo documento
			data e rev.	data ric. RK	data e rev.	data ric. RK	
297	P-928	P1656-GAT-RG-001	dic 2023 - Rev. 1	11/01/2024	09/08/2024 rev.2	30/09/2024	RELAZIONE GEOLOGICA - GALATINA
298	P-101	P1656-GAL-RG-001	dic 2023 - Rev. 1	11/01/2024			RELAZIONE GEOLOGICA - GALATONE
299	P-944	P1656-GIU-RG-001	feb 2023 - Rev. 0	11/01/2024	09/08/2024 rev.2	30/09/2024	RELAZIONE GEOLOGICA - GIUGLIANELLO
300	P-119	P1656-GIR-RG-001	feb 2023 - Rev. 0	11/01/2024			RELAZIONE GEOLOGICA - GIURDIGNANO
301	P-956	P1656-LEV-RG-001	dic 2023 - Rev. 1	11/01/2024	09/08/2024 rev.2	30/09/2024	RELAZIONE GEOLOGICA - LEVERANO
302	P-964	P1656-MAR-RG-001	feb 2023 - Rev. 0	11/01/2024	09/08/2024 rev.2	30/09/2024	RELAZIONE GEOLOGICA - MARTANO
303	P-969	P1656-MAG-RG-001	dic 2023 - Rev. 1	11/01/2024	09/08/2024 rev.2	30/09/2024	RELAZIONE GEOLOGICA - MARTIGNANO
304	P-156	P1656-MAT-RG-001	feb 2023 - Rev. 0	11/01/2024			RELAZIONE GEOLOGICA - MATINO
305	P-981	P1656-MEL-RG-001	dic 2023 - Rev. 1	11/01/2024	09/08/2024 rev.2	30/09/2024	RELAZIONE GEOLOGICA - MELPIGNANO
306	P-174	P1656-MIN-RG-001	feb 2023 - Rev. 0	11/01/2024			RELAZIONE GEOLOGICA - MINERVINO DI LECCE
307	P-993	P1656-MUR-RG-001	dic 2023 - Rev. 1	11/01/2024	09/08/2024 rev.2	30/09/2024	RELAZIONE GEOLOGICA - MURO LECCESE
308	P-998	P1656-NEV-RG-001	dic 2023 - Rev. 1	11/01/2024	09/08/2024 rev.2	30/09/2024	RELAZIONE GEOLOGICA - NEVIANO
309	P-1006	P1656-PAL-RG-001	feb 2023 - Rev. 0	11/01/2024	09/08/2024 rev.2	30/09/2024	RELAZIONE GEOLOGICA - PALMARIGGI
310	P-1011	P1656-SAR-RG-001	feb 2023 - Rev. 0	11/01/2024	09/08/2024 rev.2	30/09/2024	RELAZIONE GEOLOGICA - SANARICA
311	P-1016	P1656-SAN-RG-001	dic 2023 - Rev. 1	11/01/2024	09/08/2024 rev.2	30/09/2024	RELAZIONE GEOLOGICA - SANNICOLA
312	P-228	P1656-SEC-RG-001	dic 2023 - Rev. 1	11/01/2024			RELAZIONE GEOLOGICA - SECLI'
313	P-240	P1656-SOG-RG-001	dic 2023 - Rev. 1	11/01/2024			RELAZIONE GEOLOGICA - SOGLIANO CAVOUR
314	P-252	P1656-SOL-RG-001	dic 2023 - Rev. 1	11/01/2024			RELAZIONE GEOLOGICA - SOLETO
315	P-1045	P1656-STE-RG-001	dic 2023 - Rev. 1	11/01/2024	09/08/2024 rev.2	30/09/2024	RELAZIONE GEOLOGICA - STERNATIA
316	P-271	P1656-TAV-RG-001	dic 2023 - Rev. 1	11/01/2024			RELAZIONE GEOLOGICA - TAVIANO
317	P-1057	P1656-TUG-RG-001	dic 2023 - Rev. 1	11/01/2024	09/08/2024 rev.2	30/09/2024	RELAZIONE GEOLOGICA - TUGLIE
318	P-295	P1656-UGG-RG-001	dic 2023 - Rev. 1	11/01/2024			RELAZIONE GEOLOGICA - UGGIANO LA CHIESA
319	P-870	P1656-ALE-RG-002	feb 2023 - Rev. 0	11/01/2024	09/08/2024 rev.2	30/09/2024	RELAZIONE GEOTECNICA - ALEZIO
320	P-878	P1656-ARA-RG-002	feb 2023 - Rev. 0	11/01/2024	09/08/2024 rev.2	30/09/2024	RELAZIONE GEOTECNICA - ARADEO
321	P-885	P1656-CAL-RG-002	feb 2023 - Rev. 0	11/01/2024	09/08/2024 rev.2	30/09/2024	RELAZIONE GEOTECNICA - CALIMERA
322	P-902	P1656-COP-RG-002	feb 2023 - Rev. 0	11/01/2024	09/08/2024 rev.2	30/09/2024	RELAZIONE GEOTECNICA - COPERTINO
323	P-921	P1656-CUT-RG-002	feb 2023 - Rev. 0	11/01/2024	09/08/2024 rev.2	30/09/2024	RELAZIONE GEOTECNICA - CUTROFIANO
324	P-929	P1656-GAT-RG-002	feb 2023 - Rev. 0	11/01/2024	09/08/2024 rev.2	30/09/2024	RELAZIONE GEOTECNICA - GALATINA
325	P-936	P1656-GAL-RG-002	dic 2023 - Rev. 1	11/01/2024	09/08/2024 rev.2	30/09/2024	RELAZIONE GEOTECNICA - GALATONE
326	P-949	P1656-GIR-RG-002	feb 2023 - Rev. 0	11/01/2024	09/08/2024 rev.2	30/09/2024	RELAZIONE GEOTECNICA - GIURDIGNANO
327	P-957	P1656-LEV-RG-002	feb 2023 - Rev. 0	11/01/2024	09/08/2024 rev.2	30/09/2024	RELAZIONE GEOTECNICA - LEVERANO
328	P-974	P1656-MAT-RG-002	dic 2023 - Rev. 1	11/01/2024	09/08/2024 rev.2	30/09/2024	RELAZIONE GEOTECNICA - MATINO
329	P-986	P1656-MIN-RG-002	feb 2023 - Rev. 0	11/01/2024	09/08/2024 rev.2	30/09/2024	RELAZIONE GEOTECNICA - MINERVINO DI LECCE
330	P-999	P1656-NEV-RG-002	feb 2023 - Rev. 0	11/01/2024	09/08/2024 rev.2	30/09/2024	RELAZIONE GEOTECNICA - NEVIANO
331	P-1017	P1656-SAN-RG-002	feb 2023 - Rev. 0	11/01/2024	09/08/2024 rev.2	30/09/2024	RELAZIONE GEOTECNICA - SANNICOLA



Acquedotto Pugliese S.p.A.

Interventi mirati per conseguire la distrettualizzazione, il controllo delle pressioni ed il monitoraggio delle grandezze idrauliche nelle reti idriche del territorio servito dall'Acquedotto Pugliese e sostituzione dei tronchi vetusti ed ammalorati Risanamento Reti 5 Fase I" - P1656 Lotto 2 LE. CIG 933566634C - CUP E99J21000370005"

Commessa n.
RICH.P0039555.24

Rapporto di Controllo:
RC03.C

pag. 89/119

Verifica preventiva della progettazione esecutiva

n. prog r. RK	n. My Check	codice identificativo	Prima emissione		Riesame		titolo documento
			data e rev.	data ric. RK	data e rev.	data ric. RK	
332	P-1024	P1656-SEC-RG-002	feb 2023 - Rev. 0	11/01/2024	09/08/2024 rev.2	30/09/2024	RELAZIONE GEOTECNICA - SECL'I
333	P-1031	P1656-SOG-RG-002	feb 2023 - Rev. 0	11/01/2024	09/08/2024 rev.2	30/09/2024	RELAZIONE GEOTECNICA - SOGLIANO CAVOUR
334	P-1038	P1656-SOL-RG-002	feb 2023 - Rev. 0	11/01/2024	09/08/2024 rev.2	30/09/2024	RELAZIONE GEOTECNICA - SOLETO
335	P-1050	P1656-TAV-RG-002	feb 2023 - Rev. 0	11/01/2024	09/08/2024 rev.2	30/09/2024	RELAZIONE GEOTECNICA - TAVIANO
336	P-1058	P1656-TUG-RG-002	feb 2023 - Rev. 0	11/01/2024	09/08/2024 rev.2	30/09/2024	RELAZIONE GEOTECNICA - TUGLIE
337	P-1066	P1656-UGG-RG-002	dic 2023 - Rev. 1	11/01/2024	09/08/2024 rev.2	30/09/2024	RELAZIONE GEOTECNICA - UGGIANO LA CHIESA
338	P-7	P1656-ALE-RG-003	feb 2023 - Rev. 0	11/01/2024			RELAZIONE SULLA PERICOLOSITA' SISMICA DI BASE - ALEZIO
339	P-19	P1656-ARA-RG-003	feb 2023 - Rev. 0	11/01/2024			RELAZIONE SULLA PERICOLOSITA' SISMICA DI BASE - ARADEO
340	P-31	P1656-CAL-RG-003	feb 2023 - Rev. 0	11/01/2024			RELAZIONE SULLA PERICOLOSITA' SISMICA DI BASE - CALIMERA
341	P-903	P1656-COP-RG-003	feb 2023 - Rev. 0	11/01/2024	09/08/2024 rev.2	30/09/2024	RELAZIONE SULLA PERICOLOSITA' SISMICA DI BASE - COPERTINO
342	P-79	P1656-CUT-RG-003	feb 2023 - Rev. 0	11/01/2024			RELAZIONE SULLA PERICOLOSITA' SISMICA DI BASE - CUTROFIANO
343	P-91	P1656-GAT-RG-003	feb 2023 - Rev. 0	11/01/2024			RELAZIONE SULLA PERICOLOSITA' SISMICA DI BASE - GALATINA
344	P-937	P1656-GAL-RG-003	feb 2023 - Rev. 0	11/01/2024	09/08/2024 rev.2	30/09/2024	RELAZIONE SULLA PERICOLOSITA' SISMICA DI BASE - GALATONE
345	P-121	P1656-GIR-RG-003	feb 2023 - Rev. 0	11/01/2024			RELAZIONE SULLA PERICOLOSITA' SISMICA DI BASE - GIURDIGNANO
346	P-133	P1656-LEV-RG-003	feb 2023 - Rev. 0	11/01/2024			RELAZIONE SULLA PERICOLOSITA' SISMICA DI BASE - LEVERANO
347	P-158	P1656-MAT-RG-003	feb 2023 - Rev. 0	11/01/2024			RELAZIONE SULLA PERICOLOSITA' SISMICA DI BASE - MATINO
348	P-176	P1656-MIN-RG-003	feb 2023 - Rev. 0	11/01/2024			RELAZIONE SULLA PERICOLOSITA' SISMICA DI BASE - MINERVINO DI LECCE
349	P-194	P1656-NEV-RG-003	feb 2023 - Rev. 0	11/01/2024			RELAZIONE SULLA PERICOLOSITA' SISMICA DI BASE - NEVIANO
350	P-218	P1656-SAN-RG-003	feb 2023 - Rev. 0	11/01/2024			RELAZIONE SULLA PERICOLOSITA' SISMICA DI BASE - SANNICOLA
351	P-230	P1656-SEC-RG-003	feb 2023 - Rev. 0	11/01/2024			RELAZIONE SULLA PERICOLOSITA' SISMICA DI BASE - SECL'I
352	P-242	P1656-SOG-RG-003	feb 2023 - Rev. 0	11/01/2024			RELAZIONE SULLA PERICOLOSITA' SISMICA DI BASE - SOGLIANO CAVOUR
353	P-254	P1656-SOL-RG-003	feb 2023 - Rev. 0	11/01/2024			RELAZIONE SULLA PERICOLOSITA' SISMICA DI BASE - SOLETO
354	P-273	P1656-TAV-RG-003	feb 2023 - Rev. 0	11/01/2024			RELAZIONE SULLA PERICOLOSITA' SISMICA DI BASE - TAVIANO
355	P-285	P1656-TUG-RG-003	feb 2023 - Rev. 0	11/01/2024			RELAZIONE SULLA PERICOLOSITA' SISMICA DI BASE - TUGLIE
356	P-297	P1656-UGG-RG-003	feb 2023 - Rev. 0	11/01/2024			RELAZIONE SULLA PERICOLOSITA' SISMICA DI BASE - UGGIANO LA CHIESA



Acquedotto Pugliese S.p.A.

Interventi mirati per conseguire la distrettualizzazione, il controllo delle pressioni ed il monitoraggio delle grandezze idrauliche nelle reti idriche del territorio servito dall'Acquedotto Pugliese e sostituzione dei tronchi vetusti ed ammalorati Risanamento Reti 5 Fase I" - P1656 Lotto 2 LE. CIG 933566634C - CUP E99J21000370005"

Verifica preventiva della progettazione esecutiva

Commessa n.
RICH.P0039555.24

Rapporto di Controllo:
RC03.C

pag. 90/119

n. prog r. RK	n. My Check	codice identificativo	Prima emissione		Riesame		titolo documento
			data e rev.	data ric. RK	data e rev.	data ric. RK	
357	P-1337	P1656-GEN-RS-001	dic 2023 - Rev. 1	11/01/2024	09/08/2024 rev.2	04/11/2024	PIANO DI SICUREZZA E COORDINAMENTO
358	P-1096	P1656-GEN-RS-002	dic 2023 - Rev. 1	11/01/2024	09/08/2024 rev.2	30/09/2024	FASCICOLO DELL'OPERA
359	P-334	P1656-GEN-RS-003	feb 2023 - Rev. 0	11/01/2024			CONCEZIONE DEL SISTEMA DI SICUREZZA PER L'ESERCIZIO E CARATTERISTICHE DI PROGETTO
-		-	-	-			Elaborati grafici
360	P-371	P1656-ALE-TQ-001	feb 2023 - Rev. 0	11/01/2024			COROGRAFIA GENERALE - ALEZIO
361	P-386	P1656-ARA-TQ-001	feb 2023 - Rev. 0	11/01/2024			COROGRAFIA GENERALE - ARADEO
362	P-405	P1656-CAL-TQ-001	feb 2023 - Rev. 0	11/01/2024			COROGRAFIA GENERALE - CALIMERA
363	P-416	P1656-CAS-TQ-001	feb 2023 - Rev. 0	11/01/2024			COROGRAFIA GENERALE - CASTRI' DI LECCE
364	P-430	P1656-CAT-TQ-001	feb 2023 - Rev. 0	11/01/2024			COROGRAFIA GENERALE - CASTRIGNANO DE' GRECI
365	P-452	P1656-COP-TQ-001	feb 2023 - Rev. 0	11/01/2024			COROGRAFIA GENERALE - COPERTINO
366	P-463	P1656-COR-TQ-001	feb 2023 - Rev. 0	11/01/2024			COROGRAFIA GENERALE - CORIGLIANO D'OTRANTO
367	P-1163	P1656-CUR-TQ-001	feb 2023 - Rev. 0	11/01/2024	09/08/2024 rev.2	30/09/2024	COROGRAFIA GENERALE - CURSI
368	P-496	P1656-CUT-TQ-001	feb 2023 - Rev. 0	11/01/2024			COROGRAFIA GENERALE - CUTROFIANO
369	P-523	P1656-GAT-TQ-001	feb 2023 - Rev. 0	11/01/2024			COROGRAFIA GENERALE - GALATINA
370	P-541	P1656-GAL-TQ-001	feb 2023 - Rev. 0	11/01/2024			COROGRAFIA GENERALE - GALATONE
371	P-551	P1656-GIU-TQ-001	feb 2023 - Rev. 0	11/01/2024			COROGRAFIA GENERALE - GIUGGIANELLO
372	P-565	P1656-GIR-TQ-001	feb 2023 - Rev. 0	11/01/2024			COROGRAFIA GENERALE - GIURDIGNANO
373	P-584	P1656-LEV-TQ-001	feb 2023 - Rev. 0	11/01/2024			COROGRAFIA GENERALE - LEVERANO
374	P-598	P1656-MAR-TQ-001	feb 2023 - Rev. 0	11/01/2024			COROGRAFIA GENERALE - MARTIANO
375	P-609	P1656-MAG-TQ-001	feb 2023 - Rev. 0	11/01/2024			COROGRAFIA GENERALE - MARTIGNANO
376	P-630	P1656-MAT-TQ-001	feb 2023 - Rev. 0	11/01/2024			COROGRAFIA GENERALE - MATINO
377	P-643	P1656-MEL-TQ-001	feb 2023 - Rev. 0	11/01/2024			COROGRAFIA GENERALE - MELPIGNANO
378	P-658	P1656-MIN-TQ-001	feb 2023 - Rev. 0	11/01/2024			COROGRAFIA GENERALE - MINERVINO DI LECCE
379	P-672	P1656-MUR-TQ-001	feb 2023 - Rev. 0	11/01/2024			COROGRAFIA GENERALE - MURO LECCESE
380	P-686	P1656-NEV-TQ-001	feb 2023 - Rev. 0	11/01/2024			COROGRAFIA GENERALE - NEVIANO
381	P-698	P1656-PAL-TQ-001	feb 2023 - Rev. 0	11/01/2024			COROGRAFIA GENERALE - PALMARIGGI
382	P-708	P1656-SAR-TQ-001	feb 2023 - Rev. 0	11/01/2024			COROGRAFIA GENERALE - SANARICA



Acquedotto Pugliese S.p.A.

Interventi mirati per conseguire la distrettualizzazione, il controllo delle pressioni ed il monitoraggio delle grandezze idrauliche nelle reti idriche del territorio servito dall'Acquedotto Pugliese e sostituzione dei tronchi vetusti ed ammalorati Risanamento Reti 5 Fase I" - P1656 Lotto 2 LE. CIG 933566634C - CUP E99J21000370005"

Verifica preventiva della progettazione esecutiva

Commessa n.
RICH.P0039555.24

Rapporto di Controllo:
RC03.C

pag. 91/119

n. prog r. RK	n. My Check	codice identificativo	Prima emissione		Riesame		titolo documento
			data e rev.	data ric. RK	data e rev.	data ric. RK	
383	P-727	P1656-SAN-TQ-001	feb 2023 - Rev. 0	11/01/2024			COROGRAFIA GENERALE - SANNICOLA
384	P-740	P1656-SEC-TQ-001	feb 2023 - Rev. 0	11/01/2024			COROGRAFIA GENERALE - SECLI'
385	P-1268	P1656-SOG-TQ-001	feb 2023 - Rev. 0	11/01/2024	09/08/2024 rev.2	30/09/2024	COROGRAFIA GENERALE - SOGLIANO CAVOUR
386	P-767	P1656-SOL-TQ-001	feb 2023 - Rev. 0	11/01/2024			COROGRAFIA GENERALE - SOLETO
387	P-779	P1656-STE-TQ-001	feb 2023 - Rev. 0	11/01/2024			COROGRAFIA GENERALE - STERNATIA
388	P-796	P1656-TAV-TQ-001	feb 2023 - Rev. 0	11/01/2024			COROGRAFIA GENERALE - TAVIANO
389	P-814	P1656-TUG-TQ-001	feb 2023 - Rev. 0	11/01/2024			COROGRAFIA GENERALE - TUGLIE
390	P-829	P1656-UGG-TQ-001	feb 2023 - Rev. 0	11/01/2024			COROGRAFIA GENERALE - UGGIANO LA CHIESA
391	P-372	P1656-ALE-TQ-002	feb 2023 - Rev. 0	11/01/2024			COROGRAFIA GENERALE SU CARTA TECNICA REGIONALE - ALEZIO
392	P-387	P1656-ARA-TQ-002	feb 2023 - Rev. 0	11/01/2024			COROGRAFIA GENERALE SU CARTA TECNICA REGIONALE - ARADEO
393	P-406	P1656-CAL-TQ-002	feb 2023 - Rev. 0	11/01/2024			COROGRAFIA GENERALE SU CARTA TECNICA REGIONALE - CALIMERA
394	P-417	P1656-CAS-TQ-002	feb 2023 - Rev. 0	11/01/2024			COROGRAFIA GENERALE SU CARTA TECNICA REGIONALE - CASTRI' DI LECCE
395	P-431	P1656-CAT-TQ-002	feb 2023 - Rev. 0	11/01/2024			COROGRAFIA GENERALE SU CARTA TECNICA REGIONALE - CASTRIGNANO DE' GRECI
396	P-453	P1656-COP-TQ-002	feb 2023 - Rev. 0	11/01/2024			COROGRAFIA GENERALE SU CARTA TECNICA REGIONALE - COPERTINO
397	P-464	P1656-COR-TQ-002	feb 2023 - Rev. 0	11/01/2024			COROGRAFIA GENERALE SU CARTA TECNICA REGIONALE - CORIGLIANO D'OTRANTO
398	P-1164	P1656-CUR-TQ-002	feb 2023 - Rev. 0	11/01/2024	09/08/2024 rev.2	30/09/2024	COROGRAFIA GENERALE SU CARTA TECNICA REGIONALE - CURSI
399	P-497	P1656-CUT-TQ-002	feb 2023 - Rev. 0	11/01/2024			COROGRAFIA GENERALE SU CARTA TECNICA REGIONALE - CUTROFIANO
400	P-524	P1656-GAT-TQ-002	feb 2023 - Rev. 0	11/01/2024			COROGRAFIA GENERALE SU CARTA TECNICA REGIONALE - GALATINA
401	P-542	P1656-GAL-TQ-002	feb 2023 - Rev. 0	11/01/2024			COROGRAFIA GENERALE SU CARTA TECNICA REGIONALE - GALATONE
402	P-552	P1656-GIU-TQ-002	feb 2023 - Rev. 0	11/01/2024			COROGRAFIA GENERALE SU CARTA TECNICA REGIONALE - GIUGGIANELLO
403	P-566	P1656-GIR-TQ-002	feb 2023 - Rev. 0	11/01/2024			COROGRAFIA GENERALE SU CARTA TECNICA REGIONALE - GIURDIGNANO



Acquedotto Pugliese S.p.A.

Interventi mirati per conseguire la distrettualizzazione, il controllo delle pressioni ed il monitoraggio delle grandezze idrauliche nelle reti idriche del territorio servito dall'Acquedotto Pugliese e sostituzione dei tronchi vetusti ed ammalorati Risanamento Reti 5 Fase I" - P1656 Lotto 2 LE. CIG 933566634C - CUP E99J21000370005"

Verifica preventiva della progettazione esecutiva

Commessa n.
RICH.P0039555.24

Rapporto di Controllo:
RC03.C

pag. 92/119

n. prog r. RK	n. My Check	codice identificativo	Prima emissione		Riesame		titolo documento
			data e rev.	data ric. RK	data e rev.	data ric. RK	
404	P-585	P1656-LEV-TQ-002	feb 2023 - Rev. 0	11/01/2024			COROGRAFIA GENERALE SU CARTA TECNICA REGIONALE - LEVERANO
405	P-599	P1656-MAR-TQ-002	feb 2023 - Rev. 0	11/01/2024			COROGRAFIA GENERALE SU CARTA TECNICA REGIONALE - MARTANO
406	P-610	P1656-MAG-TQ-002	feb 2023 - Rev. 0	11/01/2024			COROGRAFIA GENERALE SU CARTA TECNICA REGIONALE - MARTIGNANO
407	P-631	P1656-MAT-TQ-002	feb 2023 - Rev. 0	11/01/2024			COROGRAFIA GENERALE SU CARTA TECNICA REGIONALE - MATINO
408	P-644	P1656-MEL-TQ-002	feb 2023 - Rev. 0	11/01/2024			COROGRAFIA GENERALE SU CARTA TECNICA REGIONALE - MELPIGNANO
409	P-659	P1656-MIN-TQ-002	feb 2023 - Rev. 0	11/01/2024			COROGRAFIA GENERALE SU CARTA TECNICA REGIONALE - MINERVINO DI LECCE
410	P-673	P1656-MUR-TQ-002	feb 2023 - Rev. 0	11/01/2024			COROGRAFIA GENERALE SU CARTA TECNICA REGIONALE - MURO LECCESE
411	P-687	P1656-NEV-TQ-002	feb 2023 - Rev. 0	11/01/2024			COROGRAFIA GENERALE SU CARTA TECNICA REGIONALE - NEVIANO
412	P-699	P1656-PAL-TQ-002	feb 2023 - Rev. 0	11/01/2024			COROGRAFIA GENERALE SU CARTA TECNICA REGIONALE - PALMARIGGI
413	P-709	P1656-SAR-TQ-002	feb 2023 - Rev. 0	11/01/2024			COROGRAFIA GENERALE SU CARTA TECNICA REGIONALE - SANARICA
414	P-728	P1656-SAN-TQ-002	feb 2023 - Rev. 0	11/01/2024			COROGRAFIA GENERALE SU CARTA TECNICA REGIONALE - SANNICOLA
415	P-1269	P1656-SEC-TQ-002	feb 2023 - Rev. 0	11/01/2024	09/08/2024 rev.2	30/09/2024	COROGRAFIA GENERALE SU CARTA TECNICA REGIONALE - SECL'
416	P-754	P1656-SOG-TQ-002	feb 2023 - Rev. 0	11/01/2024			COROGRAFIA GENERALE SU CARTA TECNICA REGIONALE - SOGLIANO CAVOUR
417	P-768	P1656-SOL-TQ-002	feb 2023 - Rev. 0	11/01/2024			COROGRAFIA GENERALE SU CARTA TECNICA REGIONALE - SOLETO
418	P-780	P1656-STE-TQ-002	feb 2023 - Rev. 0	11/01/2024			COROGRAFIA GENERALE SU CARTA TECNICA REGIONALE - STERNATIA
419	P-797	P1656-TAV-TQ-002	feb 2023 - Rev. 0	11/01/2024			COROGRAFIA GENERALE SU CARTA TECNICA REGIONALE - TAVIANO
420	P-815	P1656-TUG-TQ-002	feb 2023 - Rev. 0	11/01/2024			COROGRAFIA GENERALE SU CARTA TECNICA REGIONALE - TUGLIE
421	P-830	P1656-UGG-TQ-002	feb 2023 - Rev. 0	11/01/2024			COROGRAFIA GENERALE SU CARTA TECNICA REGIONALE - UGGIANO LA CHIESA



Acquedotto Pugliese S.p.A.

Interventi mirati per conseguire la distrettualizzazione, il controllo delle pressioni ed il monitoraggio delle grandezze idrauliche nelle reti idriche del territorio servito dall'Acquedotto Pugliese e sostituzione dei tronchi vetusti ed ammalorati Risanamento Reti 5 Fase I" - P1656 Lotto 2 LE. CIG 933566634C - CUP E99J21000370005"

Verifica preventiva della progettazione esecutiva

Commessa n.
RICH.P0039555.24

Rapporto di Controllo:
RC03.C

pag. 93/119

n. prog r. RK	n. My Check	codice identificativo	Prima emissione		Riesame		titolo documento
			data e rev.	data ric. RK	data e rev.	data ric. RK	
422	P-361	P1656-ALE-TB-001	dic 2023 - Rev. 1	11/01/2024			ESTRATTO DOCUMENTO URBANISTICO - ALEZIO
423	P-376	P1656-ARA-TB-001	dic 2023 - Rev. 1	11/01/2024			ESTRATTO DOCUMENTO URBANISTICO - ARADEO
424	P-391	P1656-CAL-TB-001	dic 2023 - Rev. 1	11/01/2024			ESTRATTO DOCUMENTO URBANISTICO - CALIMERA
425	P-410	P1656-CAS-TB-001	dic 2023 - Rev. 1	11/01/2024			ESTRATTO DOCUMENTO URBANISTICO - CASTRI DI LECCE
426	P-421	P1656-CAT-TB-001	dic 2023 - Rev. 1	11/01/2024			ESTRATTO DOCUMENTO URBANISTICO - CASTRIGNANO DE' GRECI
427	P-435	P1656-COP-TB-001	dic 2023 - Rev. 1	11/01/2024			ESTRATTO DOCUMENTO URBANISTICO - COPERTINO
428	P-457	P1656-COR-TB-001	dic 2023 - Rev. 1	11/01/2024			ESTRATTO DOCUMENTO URBANISTICO - CORIGLIANO D'OTRANTO
429	P-468	P1656-CUR-TB-001	dic 2023 - Rev. 1	11/01/2024			ESTRATTO DOCUMENTO URBANISTICO - CURSI
430	P-1174	P1656-CUT-TB-001	dic 2023 - Rev. 1	11/01/2024	09/08/2024 rev.2	30/09/2024	ESTRATTO DOCUMENTO URBANISTICO - CUTROFIANO
431	P-1187	P1656-GAT-TB-001	dic 2023 - Rev. 1	11/01/2024	09/08/2024 rev.2	30/09/2024	ESTRATTO DOCUMENTO URBANISTICO - GALATINA
432	P-528	P1656-GAL-TB-001	dic 2023 - Rev. 1	11/01/2024			ESTRATTO DOCUMENTO URBANISTICO - GALATONE
433	P-546	P1656-GIU-TB-001	dic 2023 - Rev. 1	11/01/2024			ESTRATTO DOCUMENTO URBANISTICO - GIUGGIANELLO
434	P-1201	P1656-GIR-TB-001	dic 2023 - Rev. 1	11/01/2024	09/08/2024 rev.2	30/09/2024	ESTRATTO DOCUMENTO URBANISTICO - GIURDIGNANO
435	P-570	P1656-LEV-TB-001	dic 2023 - Rev. 1	11/01/2024			ESTRATTO DOCUMENTO URBANISTICO - LEVERANO
436	P-589	P1656-MAR-TB-001	dic 2023 - Rev. 1	11/01/2024			ESTRATTO DOCUMENTO URBANISTICO - MARTIANO
437	P-603	P1656-MAG-TB-001	dic 2023 - Rev. 1	11/01/2024			ESTRATTO DOCUMENTO URBANISTICO - MARTIGNANO
438	P-1224	P1656-MAT-TB-001	dic 2023 - Rev. 1	11/01/2024	09/08/2024 rev.2	30/09/2024	ESTRATTO DOCUMENTO URBANISTICO - MATINO
439	P-635	P1656-MEL-TB-001	dic 2023 - Rev. 1	11/01/2024			ESTRATTO DOCUMENTO URBANISTICO - MELPIGNANO
440	P-648	P1656-MIN-TB-001	dic 2023 - Rev. 1	11/01/2024			ESTRATTO DOCUMENTO URBANISTICO - MINERVINO DI LECCE
441	P-663	P1656-MUR-TB-001	dic 2023 - Rev. 1	11/01/2024			ESTRATTO DOCUMENTO URBANISTICO - MURO LECCESE
442	P-677	P1656-NEV-TB-001	dic 2023 - Rev. 1	11/01/2024			ESTRATTO DOCUMENTO URBANISTICO - NEVIANO
443	P-691	P1656-PAL-TB-001	dic 2023 - Rev. 1	11/01/2024			ESTRATTO DOCUMENTO URBANISTICO - PALMARIGGI
444	P-703	P1656-SAR-TB-001	dic 2023 - Rev. 1	11/01/2024			ESTRATTO DOCUMENTO URBANISTICO - SANARICA
445	P-713	P1656-SAN-TB-001	dic 2023 - Rev. 1	11/01/2024			ESTRATTO DOCUMENTO URBANISTICO - SANNICOLA
446	P-732	P1656-SEC-TB-001	dic 2023 - Rev. 1	11/01/2024			ESTRATTO DOCUMENTO URBANISTICO - SECLI'



Acquedotto Pugliese S.p.A.

Interventi mirati per conseguire la distrettualizzazione, il controllo delle pressioni ed il monitoraggio delle grandezze idrauliche nelle reti idriche del territorio servito dall'Acquedotto Pugliese e sostituzione dei tronchi vetusti ed ammalorati Risanamento Reti 5 Fase I" - P1656 Lotto 2 LE. CIG 933566634C - CUP E99J21000370005"

Verifica preventiva della progettazione esecutiva

Commessa n.
RICH.P0039555.24

Rapporto di Controllo:
RC03.C

pag. 94/119

n. prog r. RK	n. My Check	codice identificativo	Prima emissione		Riesame		titolo documento
			data e rev.	data ric. RK	data e rev.	data ric. RK	
447	P-745	P1656-SOG-TB-001	dic 2023 - Rev. 1	11/01/2024			ESTRATTO DOCUMENTO URBANISTICO - SOGLIANO CAVOUR
448	P-758	P1656-SOL-TB-001	dic 2023 - Rev. 1	11/01/2024			ESTRATTO DOCUMENTO URBANISTICO - SOLETO
449	P-772	P1656-STE-TB-001	dic 2023 - Rev. 1	11/01/2024			ESTRATTO DOCUMENTO URBANISTICO - STERNATIA
450	P-784	P1656-TAV-TB-001	dic 2023 - Rev. 1	11/01/2024			ESTRATTO DOCUMENTO URBANISTICO - TAVIANO
451	P-1292	P1656-TUG-TB-001	dic 2023 - Rev. 1	11/01/2024	09/08/2024 rev.2	30/09/2024	ESTRATTO DOCUMENTO URBANISTICO - TUGLIE
452	P-1300	P1656-UGG-TB-001	dic 2023 - Rev. 1	11/01/2024	09/08/2024 rev.2	30/09/2024	ESTRATTO DOCUMENTO URBANISTICO - UGGIANO LA CHIESA
453	P-373	P1656-ALE-TR-001	feb 2023 - Rev. 0	11/01/2024			PLANIMETRIA DI STATO ATTUALE - ALEZIO
454	P-388	P1656-ARA-TR-001	feb 2023 - Rev. 0	11/01/2024			PLANIMETRIA DI STATO ATTUALE - ARADEO
455	P-407	P1656-CAL-TR-001	feb 2023 - Rev. 0	11/01/2024			PLANIMETRIA DI STATO ATTUALE - CALIMERA
456	P-418	P1656-CAS-TR-001	feb 2023 - Rev. 0	11/01/2024			PLANIMETRIA DI STATO ATTUALE - CASTRI DI LECCE
457	P-432	P1656-CAT-TR-001	feb 2023 - Rev. 0	11/01/2024			PLANIMETRIA DI STATO ATTUALE - CASTRIGNANO DE' GRECI
458	P-454	P1656-COP-TR-001	feb 2023 - Rev. 0	11/01/2024			PLANIMETRIA DI STATO ATTUALE - COPERTINO
459	P-465	P1656-COR-TR-001	feb 2023 - Rev. 0	11/01/2024			PLANIMETRIA DI STATO ATTUALE - CORGLIANO D'OTRANTO
460	P-480	P1656-CUR-TR-001	feb 2023 - Rev. 0	11/01/2024			PLANIMETRIA DI STATO ATTUALE - CURSI
461	P-498	P1656-CUT-TR-001	feb 2023 - Rev. 0	11/01/2024			PLANIMETRIA DI STATO ATTUALE - CUTROFIANO
462	P-525	P1656-GAT-TR-001	feb 2023 - Rev. 0	11/01/2024			PLANIMETRIA DI STATO ATTUALE - GALATINA
463	P-543	P1656-GAL-TR-001	feb 2023 - Rev. 0	11/01/2024			PLANIMETRIA DI STATO ATTUALE - GALATONE
464	P-553	P1656-GIU-TR-001	feb 2023 - Rev. 0	11/01/2024			PLANIMETRIA DI STATO ATTUALE - GIUGGIANELLO
465	P-567	P1656-GIR-TR-001	feb 2023 - Rev. 0	11/01/2024			PLANIMETRIA DI STATO ATTUALE - GIURDIGNANO
466	P-586	P1656-LEV-TR-001	feb 2023 - Rev. 0	11/01/2024			PLANIMETRIA DI STATO ATTUALE - LEVERANO
467	P-600	P1656-MAR-TR-001	feb 2023 - Rev. 0	11/01/2024			PLANIMETRIA DI STATO ATTUALE - MARTANO
468	P-611	P1656-MAG-TR-001	feb 2023 - Rev. 0	11/01/2024			PLANIMETRIA DI STATO ATTUALE - MARTIGNANO
469	P-632	P1656-MAT-TR-001	feb 2023 - Rev. 0	11/01/2024			PLANIMETRIA DI STATO ATTUALE - MATINO
470	P-645	P1656-MEL-TR-001	feb 2023 - Rev. 0	11/01/2024			PLANIMETRIA DI STATO ATTUALE - MELPIGNANO
471	P-660	P1656-MIN-TR-001	feb 2023 - Rev. 0	11/01/2024			PLANIMETRIA DI STATO ATTUALE - MINERVINO DI LECCE
472	P-674	P1656-MUR-TR-001	feb 2023 - Rev. 0	11/01/2024			PLANIMETRIA DI STATO ATTUALE - MURO LECCESE
473	P-688	P1656-NEV-TR-001	feb 2023 - Rev. 0	11/01/2024			PLANIMETRIA DI STATO ATTUALE - NEVIANO
474	P-700	P1656-PAL-TR-001	feb 2023 - Rev. 0	11/01/2024			PLANIMETRIA DI STATO ATTUALE - PALMARIGGI
475	P-710	P1656-SAR-TR-001	feb 2023 - Rev. 0	11/01/2024			PLANIMETRIA DI STATO ATTUALE - SANARICA
476	P-729	P1656-SAN-TR-001	feb 2023 - Rev. 0	11/01/2024			PLANIMETRIA DI STATO ATTUALE - SANNICOLA



Acquedotto Pugliese S.p.A.

Interventi mirati per conseguire la distrettualizzazione, il controllo delle pressioni ed il monitoraggio delle grandezze idrauliche nelle reti idriche del territorio servito dall'Acquedotto Pugliese e sostituzione dei tronchi vetusti ed ammalorati Risanamento Reti 5 Fase I" - P1656 Lotto 2 LE. CIG 933566634C - CUP E99J21000370005"


Verifica preventiva della progettazione esecutiva

Commessa n.
RICH.P0039555.24

Rapporto di Controllo:
RC03.C

pag. 95/119

n. prog r. RK	n. My Check	codice identificativo	Prima emissione		Riesame		titolo documento
			data e rev.	data ric. RK	data e rev.	data ric. RK	
477	P-742	P1656-SEC-TR-001	feb 2023 - Rev. 0	11/01/2024			PLANIMETRIA DI STATO ATTUALE - SECLI'
478	P-755	P1656-SOG-TR-001	feb 2023 - Rev. 0	11/01/2024			PLANIMETRIA DI STATO ATTUALE - SOGLIANO CAVOUR
479	P-769	P1656-SOL-TR-001	feb 2023 - Rev. 0	11/01/2024			PLANIMETRIA DI STATO ATTUALE - SOLETO
480	P-781	P1656-STE-TR-001	feb 2023 - Rev. 0	11/01/2024			PLANIMETRIA DI STATO ATTUALE - STERNATIA
481	P-798	P1656-TAV-TR-001	feb 2023 - Rev. 0	11/01/2024			PLANIMETRIA DI STATO ATTUALE - TAVIANO
482	P-816	P1656-TUG-TR-001	feb 2023 - Rev. 0	11/01/2024			PLANIMETRIA DI STATO ATTUALE - TUGLIE
483	P-1304	P1656-UGG-TR-001	feb 2023 - Rev. 0	11/01/2024	09/08/2024 rev.2	30/09/2024	PLANIMETRIA DI STATO ATTUALE - UGGIANO LA CHIESA
484	P-863	P1656-GR1-TP-001	feb 2023 - Rev. 0	11/01/2024			PLANIMETRIE DI PROGETTO: DISTRETTUALIZZAZIONE E POSTAZIONI DI MONITORAGGIO - GRUPPO 1: LEVERANO - COPERTINO
485	P-853	P1656-G2A-TP-001	feb 2023 - Rev. 0	11/01/2024			PLANIMETRIE DI PROGETTO: DISTRETTUALIZZAZIONE E POSTAZIONI DI MONITORAGGIO - GRUPPO 2A: CALIMERA
486	P-854	P1656-G2B-TP-001	feb 2023 - Rev. 0	11/01/2024			PLANIMETRIE DI PROGETTO: DISTRETTUALIZZAZIONE E POSTAZIONI DI MONITORAGGIO - GRUPPO 2B: CASTRI' DI LECCE
487	P-855	P1656-G2C-TP-001	feb 2023 - Rev. 0	11/01/2024			PLANIMETRIE DI PROGETTO: DISTRETTUALIZZAZIONE E POSTAZIONI DI MONITORAGGIO - GRUPPO 2C: MARTIGNANO - STERNATIA
488	P-864	P1656-GR3-TP-001	feb 2023 - Rev. 0	11/01/2024			PLANIMETRIE DI PROGETTO: DISTRETTUALIZZAZIONE E POSTAZIONI DI MONITORAGGIO - GRUPPO 3: GALATONE
489	P-856	P1656-G4A-TP-001	feb 2023 - Rev. 0	11/01/2024			PLANIMETRIE DI PROGETTO: DISTRETTUALIZZAZIONE E POSTAZIONI DI MONITORAGGIO - GRUPPO 4A: ARADEO - NEVIANO - SECLI'
490	P-857	P1656-G4B-TP-001	feb 2023 - Rev. 0	11/01/2024			PLANIMETRIE DI PROGETTO: DISTRETTUALIZZAZIONE E POSTAZIONI DI MONITORAGGIO - GRUPPO 4B: ALEZIO - SANNICOLA - TUGLIE
491	P-858	P1656-G5A-TP-001	feb 2023 - Rev. 0	11/01/2024			PLANIMETRIE DI PROGETTO: DISTRETTUALIZZAZIONE E POSTAZIONI DI MONITORAGGIO - GRUPPO 5A: MATINO

	Acquedotto Pugliese S.p.A. Interventi mirati per conseguire la distrettualizzazione, il controllo delle pressioni ed il monitoraggio delle grandezze idrauliche nelle reti idriche del territorio servito dall'Acquedotto Pugliese e sostituzione dei tronchi vetusti ed ammalorati Risanamento Reti 5 Fase I" - P1656 Lotto 2 LE. CIG 933566634C - CUP E99J21000370005"	Commessa n. RICH.P0039555.24
	Verifica preventiva della progettazione esecutiva	Rapporto di Controllo: RC03.C
		pag. 96/119

n. prog r. RK	n. My Check	codice identificativo	Prima emissione		Riesame		titolo documento
			data e rev.	data ric. RK	data e rev.	data ric. RK	
492	P-859	P1656-G5B-TP-001	feb 2023 - Rev. 0	11/01/2024			PLANIMETRIE DI PROGETTO: DISTRETTUALIZZAZIONE E POSTAZIONI DI MONITORAGGIO - GRUPPO 5B: TAVIANO
493	P-860	P1656-G6A-TP-001	feb 2023 - Rev. 0	11/01/2024			PLANIMETRIE DI PROGETTO: DISTRETTUALIZZAZIONE E POSTAZIONI DI MONITORAGGIO - GRUPPO 6A: CORIGLIANO D'OTRANTO - CUTROFIANO - GALATINA - SOGLIANO CAVOUR - SOLETO
494	P-861	P1656-G6B-TP-001	feb 2023 - Rev. 0	11/01/2024			PLANIMETRIE DI PROGETTO: DISTRETTUALIZZAZIONE E POSTAZIONI DI MONITORAGGIO - GRUPPO 6B: CASTRIGNANO DE' GRECI - MELPIGNANO - MARTANO - CURSI - PALMARIGGI - MURO LECCESE - GIUGGIANELLO - SANARICA
495	P-862	P1656-G6C-TP-001	feb 2023 - Rev. 0	11/01/2024			PLANIMETRIE DI PROGETTO: DISTRETTUALIZZAZIONE E POSTAZIONI DI MONITORAGGIO - GRUPPO 6C: MINERVINO DI LECCE - GIURDIGNANO - UGGIANO LA CHIESA
496	P-365	P1656-ALE-TP-001.1	dic 2023 - Rev. 1	11/01/2024			PLANIMETRIE DI PROGETTO: DISTRETTUALIZZAZIONE E POSTAZIONI DI MONITORAGGIO - ALEZIO
497	P-380	P1656-ARA-TP-001.1	dic 2023 - Rev. 1	11/01/2024			PLANIMETRIE DI PROGETTO: DISTRETTUALIZZAZIONE E POSTAZIONI DI MONITORAGGIO - ARADEO
498	P-381	P1656-ARA-TP-001.2	dic 2023 - Rev. 1	11/01/2024			PLANIMETRIE DI PROGETTO: DISTRETTUALIZZAZIONE E POSTAZIONI DI MONITORAGGIO - ARADEO
499	P-382	P1656-ARA-TP-001.3	dic 2023 - Rev. 1	11/01/2024			PLANIMETRIE DI PROGETTO: DISTRETTUALIZZAZIONE E POSTAZIONI DI MONITORAGGIO - ARADEO
500	P-395	P1656-CAL-TP-001.1	dic 2023 - Rev. 1	11/01/2024			PLANIMETRIE DI PROGETTO: DISTRETTUALIZZAZIONE E POSTAZIONI DI MONITORAGGIO - CALIMERA
501	P-396	P1656-CAL-TP-001.2	dic 2023 - Rev. 1	11/01/2024			PLANIMETRIE DI PROGETTO: DISTRETTUALIZZAZIONE E POSTAZIONI DI



Acquedotto Pugliese S.p.A.

Interventi mirati per conseguire la distrettualizzazione, il controllo delle pressioni ed il monitoraggio delle grandezze idrauliche nelle reti idriche del territorio servito dall'Acquedotto Pugliese e sostituzione dei tronchi vetusti ed ammalorati Risanamento Reti 5 Fase I" - P1656 Lotto 2 LE. CIG 933566634C - CUP E99J21000370005"

Verifica preventiva della progettazione esecutiva

Commessa n.
RICH.P0039555.24

Rapporto di Controllo:
RC03.C

pag. 97/119

n. prog r. RK	n. My Check	codice identificativo	Prima emissione		Riesame		titolo documento
			data e rev.	data ric. RK	data e rev.	data ric. RK	
							MONITORAGGIO - CALIMERA
502	P-397	P1656-CAL-TP-001.3	dic 2023 - Rev. 1	11/01/2024			PLANIMETRIE DI PROGETTO: DISTRETTUALIZZAZIONE E POSTAZIONI DI MONITORAGGIO - CALIMERA
503	P-398	P1656-CAL-TP-001.4	dic 2023 - Rev. 1	11/01/2024			PLANIMETRIE DI PROGETTO: DISTRETTUALIZZAZIONE E POSTAZIONI DI MONITORAGGIO - CALIMERA
504	P-399	P1656-CAL-TP-001.5	dic 2023 - Rev. 1	11/01/2024			PLANIMETRIE DI PROGETTO: DISTRETTUALIZZAZIONE E POSTAZIONI DI MONITORAGGIO - CALIMERA
505	P-423	P1656-CAT-TP-001.1	dic 2023 - Rev. 1	11/01/2024			PLANIMETRIE DI PROGETTO: DISTRETTUALIZZAZIONE E POSTAZIONI DI MONITORAGGIO - CASTRIGNANO DE' GRECI
506	P-439	P1656-COP-TP-001.1	dic 2023 - Rev. 1	11/01/2024			PLANIMETRIE DI PROGETTO: DISTRETTUALIZZAZIONE E POSTAZIONI DI MONITORAGGIO - COPERTINO
507	P-440	P1656-COP-TP-001.2	dic 2023 - Rev. 1	11/01/2024			PLANIMETRIE DI PROGETTO: DISTRETTUALIZZAZIONE E POSTAZIONI DI MONITORAGGIO - COPERTINO
508	P-441	P1656-COP-TP-001.3	dic 2023 - Rev. 1	11/01/2024			PLANIMETRIE DI PROGETTO: DISTRETTUALIZZAZIONE E POSTAZIONI DI MONITORAGGIO - COPERTINO
509	P-442	P1656-COP-TP-001.4	dic 2023 - Rev. 1	11/01/2024			PLANIMETRIE DI PROGETTO: DISTRETTUALIZZAZIONE E POSTAZIONI DI MONITORAGGIO - COPERTINO
510	P-443	P1656-COP-TP-001.5	dic 2023 - Rev. 1	11/01/2024			PLANIMETRIE DI PROGETTO: DISTRETTUALIZZAZIONE E POSTAZIONI DI MONITORAGGIO - COPERTINO
511	P-444	P1656-COP-TP-001.6	dic 2023 - Rev. 1	11/01/2024			PLANIMETRIE DI PROGETTO: DISTRETTUALIZZAZIONE E POSTAZIONI DI MONITORAGGIO - COPERTINO
512	P-445	P1656-COP-TP-001.7	dic 2023 - Rev. 1	11/01/2024			PLANIMETRIE DI PROGETTO: DISTRETTUALIZZAZIONE E POSTAZIONI DI MONITORAGGIO - COPERTINO
513	P-459	P1656-COR-TP-001.1	dic 2023 - Rev. 1	11/01/2024			PLANIMETRIE DI PROGETTO: DISTRETTUALIZZAZIONE E



Acquedotto Pugliese S.p.A.

Interventi mirati per conseguire la distrettualizzazione, il controllo delle pressioni ed il monitoraggio delle grandezze idrauliche nelle reti idriche del territorio servito dall'Acquedotto Pugliese e sostituzione dei tronchi vetusti ed ammalorati Risanamento Reti 5 Fase I" - P1656 Lotto 2 LE. CIG 933566634C - CUP E99J21000370005"

Verifica preventiva della progettazione esecutiva

Commessa n.
RICH.P0039555.24

Rapporto di Controllo:
RC03.C

pag. 98/119

n. prog r. RK	n. My Check	codice identificativo	Prima emissione		Riesame		titolo documento
			data e rev.	data ric. RK	data e rev.	data ric. RK	
							POSTAZIONI DI MONITORAGGIO - CORIGLIANO D'OTRANTO
514	P-470	P1656-CUR-TP-001.1	dic 2023 - Rev. 1	11/01/2024			PLANIMETRIE DI PROGETTO: DISTRETTUALIZZAZIONE E POSTAZIONI DI MONITORAGGIO - CURSI
515	P-471	P1656-CUR-TP-001.2	dic 2023 - Rev. 1	11/01/2024			PLANIMETRIE DI PROGETTO: DISTRETTUALIZZAZIONE E POSTAZIONI DI MONITORAGGIO - CURSI
516	P-487	P1656-CUT-TP-001.1	dic 2023 - Rev. 1	11/01/2024			PLANIMETRIE DI PROGETTO: DISTRETTUALIZZAZIONE E POSTAZIONI DI MONITORAGGIO - CUTROFIANO
517	P-488	P1656-CUT-TP-001.2	dic 2023 - Rev. 1	11/01/2024			PLANIMETRIE DI PROGETTO: DISTRETTUALIZZAZIONE E POSTAZIONI DI MONITORAGGIO - CUTROFIANO
518	P-505	P1656-GAT-TP-001.1	dic 2023 - Rev. 1	11/01/2024			PLANIMETRIE DI PROGETTO: DISTRETTUALIZZAZIONE E POSTAZIONI DI MONITORAGGIO - GALATINA
519	P-506	P1656-GAT-TP-001.2	dic 2023 - Rev. 1	11/01/2024			PLANIMETRIE DI PROGETTO: DISTRETTUALIZZAZIONE E POSTAZIONI DI MONITORAGGIO - GALATINA
520	P-507	P1656-GAT-TP-001.3	dic 2023 - Rev. 1	11/01/2024			PLANIMETRIE DI PROGETTO: DISTRETTUALIZZAZIONE E POSTAZIONI DI MONITORAGGIO - GALATINA
521	P-508	P1656-GAT-TP-001.4	dic 2023 - Rev. 1	11/01/2024			PLANIMETRIE DI PROGETTO: DISTRETTUALIZZAZIONE E POSTAZIONI DI MONITORAGGIO - GALATINA
522	P-509	P1656-GAT-TP-001.5	dic 2023 - Rev. 1	11/01/2024			PLANIMETRIE DI PROGETTO: DISTRETTUALIZZAZIONE E POSTAZIONI DI MONITORAGGIO - GALATINA
523	P-510	P1656-GAT-TP-001.6	dic 2023 - Rev. 1	11/01/2024			PLANIMETRIE DI PROGETTO: DISTRETTUALIZZAZIONE E POSTAZIONI DI MONITORAGGIO - GALATINA
524	P-511	P1656-GAT-TP-001.7	dic 2023 - Rev. 1	11/01/2024			PLANIMETRIE DI PROGETTO: DISTRETTUALIZZAZIONE E POSTAZIONI DI MONITORAGGIO - GALATINA
525	P-512	P1656-GAT-TP-001.8	dic 2023 - Rev. 1	11/01/2024			PLANIMETRIE DI PROGETTO: DISTRETTUALIZZAZIONE E POSTAZIONI DI

	Acquedotto Pugliese S.p.A. Interventi mirati per conseguire la distrettualizzazione, il controllo delle pressioni ed il monitoraggio delle grandezze idrauliche nelle reti idriche del territorio servito dall'Acquedotto Pugliese e sostituzione dei tronchi vetusti ed ammalorati Risanamento Reti 5 Fase I" - P1656 Lotto 2 LE. CIG 933566634C - CUP E99J21000370005"	Commessa n. RICH.P0039555.24
	Verifica preventiva della progettazione esecutiva	Rapporto di Controllo: RC03.C
		pag. 99/119

n. prog r. RK	n. My Check	codice identificativo	Prima emissione		Riesame		titolo documento
			data e rev.	data ric. RK	data e rev.	data ric. RK	
							MONITORAGGIO - GALATINA
526	P-513	P1656-GAT-TP-001.9	dic 2023 - Rev. 1	11/01/2024			PLANIMETRIE DI PROGETTO: DISTRETTUALIZZAZIONE E POSTAZIONI DI MONITORAGGIO - GALATINA
527	P-532	P1656-GAL-TP-001.1	dic 2023 - Rev. 1	11/01/2024			PLANIMETRIE DI PROGETTO: DISTRETTUALIZZAZIONE E POSTAZIONI DI MONITORAGGIO - GALATONE
528	P-533	P1656-GAL-TP-001.2	dic 2023 - Rev. 1	11/01/2024			PLANIMETRIE DI PROGETTO: DISTRETTUALIZZAZIONE E POSTAZIONI DI MONITORAGGIO - GALATONE
529	P-534	P1656-GAL-TP-001.3	dic 2023 - Rev. 1	11/01/2024			PLANIMETRIE DI PROGETTO: DISTRETTUALIZZAZIONE E POSTAZIONI DI MONITORAGGIO - GALATONE
530	P-535	P1656-GAL-TP-001.4	dic 2023 - Rev. 1	11/01/2024			PLANIMETRIE DI PROGETTO: DISTRETTUALIZZAZIONE E POSTAZIONI DI MONITORAGGIO - GALATONE
531	P-548	P1656-GIU-TP-001.1	dic 2023 - Rev. 1	11/01/2024			PLANIMETRIE DI PROGETTO: DISTRETTUALIZZAZIONE E POSTAZIONI DI MONITORAGGIO - GIUGGIANELLO
532	P-560	P1656-GIR-TP-001.1	dic 2023 - Rev. 1	11/01/2024			PLANIMETRIE DI PROGETTO: DISTRETTUALIZZAZIONE E POSTAZIONI DI MONITORAGGIO - GIURDIGNANO
533	P-574	P1656-LEV-TP-001.1	dic 2023 - Rev. 1	11/01/2024			PLANIMETRIE DI PROGETTO: DISTRETTUALIZZAZIONE E POSTAZIONI DI MONITORAGGIO - LEVERANO
534	P-575	P1656-LEV-TP-001.2	dic 2023 - Rev. 1	11/01/2024			PLANIMETRIE DI PROGETTO: DISTRETTUALIZZAZIONE E POSTAZIONI DI MONITORAGGIO - LEVERANO
535	P-576	P1656-LEV-TP-001.3	dic 2023 - Rev. 1	11/01/2024			PLANIMETRIE DI PROGETTO: DISTRETTUALIZZAZIONE E POSTAZIONI DI MONITORAGGIO - LEVERANO
536	P-577	P1656-LEV-TP-001.4	dic 2023 - Rev. 1	11/01/2024			PLANIMETRIE DI PROGETTO: DISTRETTUALIZZAZIONE E POSTAZIONI DI MONITORAGGIO - LEVERANO
537	P-591	P1656-MAR-TP-001.1	dic 2023 - Rev. 1	11/01/2024			PLANIMETRIE DI PROGETTO: DISTRETTUALIZZAZIONE E POSTAZIONI DI



Acquedotto Pugliese S.p.A.

Interventi mirati per conseguire la distrettualizzazione, il controllo delle pressioni ed il monitoraggio delle grandezze idrauliche nelle reti idriche del territorio servito dall'Acquedotto Pugliese e sostituzione dei tronchi vetusti ed ammalorati Risanamento Reti 5 Fase I" - P1656 Lotto 2 LE. CIG 933566634C - CUP E99J21000370005"

Verifica preventiva della progettazione esecutiva

Commessa n.
RICH.P0039555.24

Rapporto di Controllo:
RC03.C

pag. 100/119

n. prog r. RK	n. My Check	codice identificativo	Prima emissione		Riesame		titolo documento
			data e rev.	data ric. RK	data e rev.	data ric. RK	
							MONITORAGGIO - MARTANO
538	P-592	P1656-MAR-TP-001.2	dic 2023 - Rev. 1	11/01/2024			PLANIMETRIE DI PROGETTO: DISTRETTUALIZZAZIONE E POSTAZIONI DI MONITORAGGIO - MARTANO
539	P-606	P1656-MAG-TP-001.1	dic 2023 - Rev. 1	11/01/2024			PLANIMETRIE DI PROGETTO: DISTRETTUALIZZAZIONE E POSTAZIONI DI MONITORAGGIO - MARTIGNANO
540	P-618	P1656-MAT-TP-001.1	dic 2023 - Rev. 1	11/01/2024			PLANIMETRIE DI PROGETTO: DISTRETTUALIZZAZIONE E POSTAZIONI DI MONITORAGGIO - MATINO
541	P-619	P1656-MAT-TP-001.2	dic 2023 - Rev. 1	11/01/2024			PLANIMETRIE DI PROGETTO: DISTRETTUALIZZAZIONE E POSTAZIONI DI MONITORAGGIO - MATINO
542	P-620	P1656-MAT-TP-001.3	dic 2023 - Rev. 1	11/01/2024			PLANIMETRIE DI PROGETTO: DISTRETTUALIZZAZIONE E POSTAZIONI DI MONITORAGGIO - MATINO
543	P-621	P1656-MAT-TP-001.4	dic 2023 - Rev. 1	11/01/2024			PLANIMETRIE DI PROGETTO: DISTRETTUALIZZAZIONE E POSTAZIONI DI MONITORAGGIO - MATINO
544	P-622	P1656-MAT-TP-001.5	dic 2023 - Rev. 1	11/01/2024			PLANIMETRIE DI PROGETTO: DISTRETTUALIZZAZIONE E POSTAZIONI DI MONITORAGGIO - MATINO
545	P-638	P1656-MEL-TP-001.1	dic 2023 - Rev. 1	11/01/2024			PLANIMETRIE DI PROGETTO: DISTRETTUALIZZAZIONE E POSTAZIONI DI MONITORAGGIO - MELPIGNANO
546	P-639	P1656-MEL-TP-001.2	dic 2023 - Rev. 1	11/01/2024			PLANIMETRIE DI PROGETTO: DISTRETTUALIZZAZIONE E POSTAZIONI DI MONITORAGGIO - MELPIGNANO
547	P-652	P1656-MIN-TP-001.1	dic 2023 - Rev. 1	11/01/2024			PLANIMETRIE DI PROGETTO: DISTRETTUALIZZAZIONE E POSTAZIONI DI MONITORAGGIO - MINERVINO DI LECCE
548	P-665	P1656-MUR-TP-001.1	dic 2023 - Rev. 1	11/01/2024			PLANIMETRIE DI PROGETTO: DISTRETTUALIZZAZIONE E POSTAZIONI DI MONITORAGGIO - MURO LECCESE
549	P-666	P1656-MUR-TP-001.2	dic 2023 - Rev. 1	11/01/2024			PLANIMETRIE DI PROGETTO: DISTRETTUALIZZAZIONE E POSTAZIONI DI



Acquedotto Pugliese S.p.A.

Interventi mirati per conseguire la distrettualizzazione, il controllo delle pressioni ed il monitoraggio delle grandezze idrauliche nelle reti idriche del territorio servito dall'Acquedotto Pugliese e sostituzione dei tronchi vetusti ed ammalorati Risanamento Reti 5 Fase I" - P1656 Lotto 2 LE. CIG 933566634C - CUP E99J21000370005"


Verifica preventiva della progettazione esecutiva

Commessa n.
RICH.P0039555.24

Rapporto di Controllo:
RC03.C

pag. 101/119

n. prog r. RK	n. My Check	codice identificativo	Prima emissione		Riesame		titolo documento
			data e rev.	data ric. RK	data e rev.	data ric. RK	
							MONITORAGGIO - MURO LECCESE
550	P-681	P1656-NEV-TP-001.1	dic 2023 - Rev. 1	11/01/2024			PLANIMETRIE DI PROGETTO: DISTRETTUALIZZAZIONE E POSTAZIONI DI MONITORAGGIO - NEVIANO
551	P-682	P1656-NEV-TP-001.2	dic 2023 - Rev. 1	11/01/2024			PLANIMETRIE DI PROGETTO: DISTRETTUALIZZAZIONE E POSTAZIONI DI MONITORAGGIO - NEVIANO
552	P-693	P1656-PAL-TP-001.1	dic 2023 - Rev. 1	11/01/2024			PLANIMETRIE DI PROGETTO: DISTRETTUALIZZAZIONE E POSTAZIONI DI MONITORAGGIO - PALMARIGGI
553	P-694	P1656-PAL-TP-001.2	dic 2023 - Rev. 1	11/01/2024			PLANIMETRIE DI PROGETTO: DISTRETTUALIZZAZIONE E POSTAZIONI DI MONITORAGGIO - PALMARIGGI
554	P-705	P1656-SAR-TP-001.1	dic 2023 - Rev. 1	11/01/2024			PLANIMETRIE DI PROGETTO: DISTRETTUALIZZAZIONE E POSTAZIONI DI MONITORAGGIO - SANARICA
555	P-717	P1656-SAN-TP-001.1	dic 2023 - Rev. 1	11/01/2024			PLANIMETRIE DI PROGETTO: DISTRETTUALIZZAZIONE E POSTAZIONI DI MONITORAGGIO - SANNICOLA
556	P-718	P1656-SAN-TP-001.2	dic 2023 - Rev. 1	11/01/2024			PLANIMETRIE DI PROGETTO: DISTRETTUALIZZAZIONE E POSTAZIONI DI MONITORAGGIO - SANNICOLA
557	P-719	P1656-SAN-TP-001.3	dic 2023 - Rev. 1	11/01/2024			PLANIMETRIE DI PROGETTO: DISTRETTUALIZZAZIONE E POSTAZIONI DI MONITORAGGIO - SANNICOLA
558	P-736	P1656-SEC-TP-001.1	dic 2023 - Rev. 1	11/01/2024			PLANIMETRIE DI PROGETTO: DISTRETTUALIZZAZIONE E POSTAZIONI DI MONITORAGGIO - SECLI'
559	P-749	P1656-SOG-TP-001.1	dic 2023 - Rev. 1	11/01/2024			PLANIMETRIE DI PROGETTO: DISTRETTUALIZZAZIONE E POSTAZIONI DI MONITORAGGIO - SOGLIANO CAVOUR
560	P-762	P1656-SOL-TP-001.1	dic 2023 - Rev. 1	11/01/2024			PLANIMETRIE DI PROGETTO: DISTRETTUALIZZAZIONE E POSTAZIONI DI MONITORAGGIO - SOLETO
561	P-775	P1656-STE-TP-001.1	dic 2023 - Rev. 1	11/01/2024			PLANIMETRIE DI PROGETTO: DISTRETTUALIZZAZIONE E POSTAZIONI DI

	Acquedotto Pugliese S.p.A. Interventi mirati per conseguire la distrettualizzazione, il controllo delle pressioni ed il monitoraggio delle grandezze idrauliche nelle reti idriche del territorio servito dall'Acquedotto Pugliese e sostituzione dei tronchi vetusti ed ammalorati Risanamento Reti 5 Fase I" - P1656 Lotto 2 LE. CIG 933566634C - CUP E99J21000370005"	Commessa n. RICH.P0039555.24
	Verifica preventiva della progettazione esecutiva	Rapporto di Controllo: RC03.C
		pag. 102/119

n. prog r. RK	n. My Check	codice identificativo	Prima emissione		Riesame		titolo documento
			data e rev.	data ric. RK	data e rev.	data ric. RK	
							MONITORAGGIO - STERNATIA
562	P-788	P1656-TAV-TP-001.1	dic 2023 - Rev. 1	11/01/2024			PLANIMETRIE DI PROGETTO: DISTRETTUALIZZAZIONE E POSTAZIONI DI MONITORAGGIO - TAVIANO
563	P-789	P1656-TAV-TP-001.2	dic 2023 - Rev. 1	11/01/2024			PLANIMETRIE DI PROGETTO: DISTRETTUALIZZAZIONE E POSTAZIONI DI MONITORAGGIO - TAVIANO
564	P-790	P1656-TAV-TP-001.3	dic 2023 - Rev. 1	11/01/2024			PLANIMETRIE DI PROGETTO: DISTRETTUALIZZAZIONE E POSTAZIONI DI MONITORAGGIO - TAVIANO
565	P-805	P1656-TUG-TP-001.1	dic 2023 - Rev. 1	11/01/2024			PLANIMETRIE DI PROGETTO: DISTRETTUALIZZAZIONE E POSTAZIONI DI MONITORAGGIO - TUGLIE
566	P-806	P1656-TUG-TP-001.2	dic 2023 - Rev. 1	11/01/2024			PLANIMETRIE DI PROGETTO: DISTRETTUALIZZAZIONE E POSTAZIONI DI MONITORAGGIO - TUGLIE
567	P-823	P1656-UGG-TP-001.1	dic 2023 - Rev. 1	11/01/2024			PLANIMETRIE DI PROGETTO: DISTRETTUALIZZAZIONE E POSTAZIONI DI MONITORAGGIO - UGGIANO LA CHIESA
568	P-824	P1656-UGG-TP-001.2	dic 2023 - Rev. 1	11/01/2024			PLANIMETRIE DI PROGETTO: DISTRETTUALIZZAZIONE E POSTAZIONI DI MONITORAGGIO - UGGIANO LA CHIESA
569	P-1124	P1656-ALE-TP-002	dic 2023 - Rev. 1	11/01/2024	09/08/2024 rev.2	30/09/2024	PLANIMETRIE DI PROGETTO: RIABILITAZIONE RETE IDRICA- ALEZIO - INQUADRAMENTO
570	P-1125	P1656-ALE-TP-002.1	dic 2023 - Rev. 1	11/01/2024	09/08/2024 rev.2	30/09/2024	PLANIMETRIE DI PROGETTO: RIABILITAZIONE RETE IDRICA- ALEZIO
571	P-1121	P1656-ALE-TP-002.2	dic 2023 - Rev. 1	11/01/2024	09/08/2024 rev.2	30/09/2024	PLANIMETRIE DI PROGETTO: RIABILITAZIONE RETE IDRICA- ALEZIO
572	P-1122	P1656-ALE-TP-002.3	dic 2023 - Rev. 1	11/01/2024	09/08/2024 rev.2	30/09/2024	PLANIMETRIE DI PROGETTO: RIABILITAZIONE RETE IDRICA- ALEZIO
573	P-1123	P1656-ALE-TP-002.4	dic 2023 - Rev. 1	11/01/2024	09/08/2024 rev.2	30/09/2024	PLANIMETRIE DI PROGETTO: RIABILITAZIONE RETE IDRICA- ALEZIO
574	P-1129	P1656-ARA-TP-002	dic 2023 - Rev. 1	11/01/2024	09/08/2024 rev.2	30/09/2024	PLANIMETRIE DI PROGETTO: RIABILITAZIONE RETE IDRICA- ARADEO - INQUADRAMENTO



Acquedotto Pugliese S.p.A.

Interventi mirati per conseguire la distrettualizzazione, il controllo delle pressioni ed il monitoraggio delle grandezze idrauliche nelle reti idriche del territorio servito dall'Acquedotto Pugliese e sostituzione dei tronchi vetusti ed ammalorati Risanamento Reti 5 Fase I" - P1656 Lotto 2 LE. CIG 933566634C - CUP E99J21000370005"

Verifica preventiva della progettazione esecutiva

Commessa n.
RICH.P0039555.24

Rapporto di Controllo:
RC03.C

pag. 103/119

n. prog r. RK	n. My Check	codice identificativo	Prima emissione		Riesame		titolo documento
			data e rev.	data ric. RK	data e rev.	data ric. RK	
575	P-1127	P1656-ARA-TP-002.1	dic 2023 - Rev. 1	11/01/2024	09/08/2024 rev.2	30/09/2024	PLANIMETRIE DI PROGETTO: RIABILITAZIONE RETE IDRICA- ARADEO
576	P-1128	P1656-ARA-TP-002.2	dic 2023 - Rev. 1	11/01/2024	09/08/2024 rev.2	30/09/2024	PLANIMETRIE DI PROGETTO: RIABILITAZIONE RETE IDRICA- ARADEO
577	P-1135	P1656-CAL-TP-002	dic 2023 - Rev. 1	11/01/2024	09/08/2024 rev.2	30/09/2024	PLANIMETRIE DI PROGETTO: RIABILITAZIONE RETE IDRICA- CALIMERA - INQUADRAMENTO
578	P-1131	P1656-CAL-TP-002.1	dic 2023 - Rev. 1	11/01/2024	09/08/2024 rev.2	30/09/2024	PLANIMETRIE DI PROGETTO: RIABILITAZIONE RETE IDRICA- CALIMERA
579	P-1132	P1656-CAL-TP-002.2	dic 2023 - Rev. 1	11/01/2024	09/08/2024 rev.2	30/09/2024	PLANIMETRIE DI PROGETTO: RIABILITAZIONE RETE IDRICA- CALIMERA
580	P-1133	P1656-CAL-TP-002.3	dic 2023 - Rev. 1	11/01/2024	09/08/2024 rev.2	30/09/2024	PLANIMETRIE DI PROGETTO: RIABILITAZIONE RETE IDRICA- CALIMERA
581	P-1134	P1656-CAL-TP-002.4	dic 2023 - Rev. 1	11/01/2024	09/08/2024 rev.2	30/09/2024	PLANIMETRIE DI PROGETTO: RIABILITAZIONE RETE IDRICA- CALIMERA
582	P-1139	P1656-CAS-TP-002	dic 2023 - Rev. 1	11/01/2024	09/08/2024 rev.2	30/09/2024	PLANIMETRIE DI PROGETTO: RIABILITAZIONE RETE IDRICA- CASTRI' DI LECCE - INQUADRAMENTO
583	P-1137	P1656-CAS-TP-002.1	dic 2023 - Rev. 1	11/01/2024	09/08/2024 rev.2	30/09/2024	PLANIMETRIE DI PROGETTO: RIABILITAZIONE RETE IDRICA- CASTRI' DI LECCE
584	P-1138	P1656-CAS-TP-002.2	dic 2023 - Rev. 1	11/01/2024	09/08/2024 rev.2	30/09/2024	PLANIMETRIE DI PROGETTO: RIABILITAZIONE RETE IDRICA- CASTRI' DI LECCE
585	P-1145	P1656-CAT-TP-002	dic 2023 - Rev. 1	11/01/2024	09/08/2024 rev.2	30/09/2024	PLANIMETRIE DI PROGETTO: RIABILITAZIONE RETE IDRICA- CASTRIGNANO DE' GRECI - INQUADRAMENTO
586	P-1140	P1656-CAT-TP-002.1	dic 2023 - Rev. 1	11/01/2024	09/08/2024 rev.2	30/09/2024	PLANIMETRIE DI PROGETTO: RIABILITAZIONE RETE IDRICA- CASTRIGNANO DE' GRECI
587	P-1141	P1656-CAT-TP-002.2	dic 2023 - Rev. 1	11/01/2024	09/08/2024 rev.2	30/09/2024	PLANIMETRIE DI PROGETTO: RIABILITAZIONE RETE IDRICA- CASTRIGNANO DE' GRECI
588	P-1142	P1656-CAT-TP-002.3	dic 2023 - Rev. 1	11/01/2024	09/08/2024 rev.2	30/09/2024	PLANIMETRIE DI PROGETTO: RIABILITAZIONE RETE IDRICA- CASTRIGNANO DE' GRECI
589	P-1143	P1656-CAT-TP-002.4	dic 2023 - Rev. 1	11/01/2024	09/08/2024 rev.2	30/09/2024	PLANIMETRIE DI PROGETTO: RIABILITAZIONE RETE IDRICA- CASTRIGNANO DE' GRECI



Acquedotto Pugliese S.p.A.

Interventi mirati per conseguire la distrettualizzazione, il controllo delle pressioni ed il monitoraggio delle grandezze idrauliche nelle reti idriche del territorio servito dall'Acquedotto Pugliese e sostituzione dei tronchi vetusti ed ammalorati Risanamento Reti 5 Fase I" - P1656 Lotto 2 LE. CIG 933566634C - CUP E99J21000370005"

Verifica preventiva della progettazione esecutiva

Commessa n.
RICH.P0039555.24

Rapporto di Controllo:
RC03.C

pag. 104/119

n. prog r. RK	n. My Check	codice identificativo	Prima emissione		Riesame		titolo documento
			data e rev.	data ric. RK	data e rev.	data ric. RK	
590	P-1144	P1656-CAT-TP-002.5	dic 2023 - Rev. 1	11/01/2024	09/08/2024 rev.2	30/09/2024	PLANIMETRIE DI PROGETTO: RIABILITAZIONE RETE IDRICA- CASTRIGNANO DE' GRECI
591	P-1151	P1656-COP-TP-002	dic 2023 - Rev. 1	11/01/2024	09/08/2024 rev.2	30/09/2024	PLANIMETRIE DI PROGETTO: RIABILITAZIONE RETE IDRICA- COPERTINO - INQUADRAMENTO
592	P-1146	P1656-COP-TP-002.1	dic 2023 - Rev. 1	11/01/2024	09/08/2024 rev.2	30/09/2024	PLANIMETRIE DI PROGETTO: RIABILITAZIONE RETE IDRICA- COPERTINO
593	P-1147	P1656-COP-TP-002.2	dic 2023 - Rev. 1	11/01/2024	09/08/2024 rev.2	30/09/2024	PLANIMETRIE DI PROGETTO: RIABILITAZIONE RETE IDRICA- COPERTINO
594	P-1148	P1656-COP-TP-002.3	dic 2023 - Rev. 1	11/01/2024	09/08/2024 rev.2	30/09/2024	PLANIMETRIE DI PROGETTO: RIABILITAZIONE RETE IDRICA- COPERTINO
595	P-1149	P1656-COP-TP-002.4	dic 2023 - Rev. 1	11/01/2024	09/08/2024 rev.2	30/09/2024	PLANIMETRIE DI PROGETTO: RIABILITAZIONE RETE IDRICA- COPERTINO
596	P-1150	P1656-COP-TP-002.5	dic 2023 - Rev. 1	11/01/2024	09/08/2024 rev.2	30/09/2024	PLANIMETRIE DI PROGETTO: RIABILITAZIONE RETE IDRICA- COPERTINO
597	P-1155	P1656-COR-TP-002	dic 2023 - Rev. 1	11/01/2024	09/08/2024 rev.2	30/09/2024	PLANIMETRIE DI PROGETTO: RIABILITAZIONE RETE IDRICA- CORIGLIANO D'OTRANTO - INQUADRAMENTO
598	P-1153	P1656-COR-TP-002.1	dic 2023 - Rev. 1	11/01/2024	09/08/2024 rev.2	30/09/2024	PLANIMETRIE DI PROGETTO: RIABILITAZIONE RETE IDRICA- CORIGLIANO D'OTRANTO
599	P-1154	P1656-COR-TP-002.2	dic 2023 - Rev. 1	11/01/2024	09/08/2024 rev.2	30/09/2024	PLANIMETRIE DI PROGETTO: RIABILITAZIONE RETE IDRICA- CORIGLIANO D'OTRANTO
600	P-1162	P1656-CUR-TP-002	dic 2023 - Rev. 1	11/01/2024	09/08/2024 rev.2	30/09/2024	PLANIMETRIE DI PROGETTO: RIABILITAZIONE RETE IDRICA- CURSI - INQUADRAMENTO
601	P-1157	P1656-CUR-TP-002.1	dic 2023 - Rev. 1	11/01/2024	09/08/2024 rev.2	30/09/2024	PLANIMETRIE DI PROGETTO: RIABILITAZIONE RETE IDRICA- CURSI
602	P-1158	P1656-CUR-TP-002.2	dic 2023 - Rev. 1	11/01/2024	09/08/2024 rev.2	30/09/2024	PLANIMETRIE DI PROGETTO: RIABILITAZIONE RETE IDRICA- CURSI
603	P-1159	P1656-CUR-TP-002.3	dic 2023 - Rev. 1	11/01/2024	09/08/2024 rev.2	30/09/2024	PLANIMETRIE DI PROGETTO: RIABILITAZIONE RETE IDRICA- CURSI
604	P-1160	P1656-CUR-TP-002.4	dic 2023 - Rev. 1	11/01/2024	09/08/2024 rev.2	30/09/2024	PLANIMETRIE DI PROGETTO: RIABILITAZIONE RETE IDRICA- CURSI
605	P-1161	P1656-CUR-TP-002.5	dic 2023 - Rev. 1	11/01/2024	09/08/2024 rev.2	30/09/2024	PLANIMETRIE DI PROGETTO: RIABILITAZIONE RETE IDRICA- CURSI



Acquedotto Pugliese S.p.A.

Commessa n.
RICH.P0039555.24

Interventi mirati per conseguire la distrettualizzazione, il controllo delle pressioni ed il monitoraggio delle grandezze idrauliche nelle reti idriche del territorio servito dall'Acquedotto Pugliese e sostituzione dei tronchi vetusti ed ammalorati Risanamento Reti 5 Fase I" - P1656 Lotto 2 LE. CIG 933566634C - CUP E99J21000370005"

Rapporto di Controllo:
RC03.C

pag. 105/119

Verifica preventiva della progettazione esecutiva

n. prog r. RK	n. My Check	codice identificativo	Prima emissione		Riesame		titolo documento
			data e rev.	data ric. RK	data e rev.	data ric. RK	
606	P-1171	P1656-CUT-TP-002	dic 2023 - Rev. 1	11/01/2024	09/08/2024 rev.2	30/09/2024	PLANIMETRIE DI PROGETTO: RIABILITAZIONE RETE IDRICA- CUTROFIANO - INQUADRAMENTO
607	P-1165	P1656-CUT-TP-002.1	dic 2023 - Rev. 1	11/01/2024	09/08/2024 rev.2	30/09/2024	PLANIMETRIE DI PROGETTO: RIABILITAZIONE RETE IDRICA- CUTROFIANO
608	P-1166	P1656-CUT-TP-002.2	dic 2023 - Rev. 1	11/01/2024	09/08/2024 rev.2	30/09/2024	PLANIMETRIE DI PROGETTO: RIABILITAZIONE RETE IDRICA- CUTROFIANO
609	P-1167	P1656-CUT-TP-002.3	dic 2023 - Rev. 1	11/01/2024	09/08/2024 rev.2	30/09/2024	PLANIMETRIE DI PROGETTO: RIABILITAZIONE RETE IDRICA- CUTROFIANO
610	P-1168	P1656-CUT-TP-002.4	dic 2023 - Rev. 1	11/01/2024	09/08/2024 rev.2	30/09/2024	PLANIMETRIE DI PROGETTO: RIABILITAZIONE RETE IDRICA- CUTROFIANO
611	P-1169	P1656-CUT-TP-002.5	dic 2023 - Rev. 1	11/01/2024	09/08/2024 rev.2	30/09/2024	PLANIMETRIE DI PROGETTO: RIABILITAZIONE RETE IDRICA- CUTROFIANO
612	P-1170	P1656-CUT-TP-002.6	dic 2023 - Rev. 1	11/01/2024	09/08/2024 rev.2	30/09/2024	PLANIMETRIE DI PROGETTO: RIABILITAZIONE RETE IDRICA- CUTROFIANO
613	P-1186	P1656-GAT-TP-002	dic 2023 - Rev. 1	11/01/2024	09/08/2024 rev.2	30/09/2024	PLANIMETRIE DI PROGETTO: RIABILITAZIONE RETE IDRICA- GALATINA - INQUADRAMENTO
614	P-1178	P1656-GAT-TP-002.1	dic 2023 - Rev. 1	11/01/2024	09/08/2024 rev.2	30/09/2024	PLANIMETRIE DI PROGETTO: RIABILITAZIONE RETE IDRICA- GALATINA
615	P-1179	P1656-GAT-TP-002.2	dic 2023 - Rev. 1	11/01/2024	09/08/2024 rev.2	30/09/2024	PLANIMETRIE DI PROGETTO: RIABILITAZIONE RETE IDRICA- GALATINA
616	P-1180	P1656-GAT-TP-002.3	dic 2023 - Rev. 1	11/01/2024	09/08/2024 rev.2	30/09/2024	PLANIMETRIE DI PROGETTO: RIABILITAZIONE RETE IDRICA- GALATINA
617	P-1181	P1656-GAT-TP-002.4	dic 2023 - Rev. 1	11/01/2024	09/08/2024 rev.2	30/09/2024	PLANIMETRIE DI PROGETTO: RIABILITAZIONE RETE IDRICA- GALATINA
618	P-1182	P1656-GAT-TP-002.5	dic 2023 - Rev. 1	11/01/2024	09/08/2024 rev.2	30/09/2024	PLANIMETRIE DI PROGETTO: RIABILITAZIONE RETE IDRICA- GALATINA
619	P-1183	P1656-GAT-TP-002.6	dic 2023 - Rev. 1	11/01/2024	09/08/2024 rev.2	30/09/2024	PLANIMETRIE DI PROGETTO: RIABILITAZIONE RETE IDRICA- GALATINA
620	P-1184	P1656-GAT-TP-002.7	dic 2023 - Rev. 1	11/01/2024	09/08/2024 rev.2	30/09/2024	PLANIMETRIE DI PROGETTO: RIABILITAZIONE RETE IDRICA- GALATINA
621	P-1185	P1656-GAT-TP-002.8	dic 2023 - Rev. 1	11/01/2024	09/08/2024 rev.2	30/09/2024	PLANIMETRIE DI PROGETTO: RIABILITAZIONE RETE IDRICA- GALATINA
622	P-1193	P1656-GAL-TP-002	dic 2023 - Rev. 1	11/01/2024	09/08/2024 rev.2	30/09/2024	PLANIMETRIE DI PROGETTO: RIABILITAZIONE RETE IDRICA- GALATONE - INQUADRAMENTO



Acquedotto Pugliese S.p.A.

Interventi mirati per conseguire la distrettualizzazione, il controllo delle pressioni ed il monitoraggio delle grandezze idrauliche nelle reti idriche del territorio servito dall'Acquedotto Pugliese e sostituzione dei tronchi vetusti ed ammalorati Risanamento Reti 5 Fase I" - P1656 Lotto 2 LE. CIG 933566634C - CUP E99J21000370005"

Verifica preventiva della progettazione esecutiva

Commessa n.
RICH.P0039555.24

Rapporto di Controllo:
RC03.C

pag. 106/119

n. prog r. RK	n. My Check	codice identificativo	Prima emissione		Riesame		titolo documento
			data e rev.	data ric. RK	data e rev.	data ric. RK	
623	P-1189	P1656-GAL-TP-002.1	dic 2023 - Rev. 1	11/01/2024	09/08/2024 rev.2	30/09/2024	PLANIMETRIE DI PROGETTO: RIABILITAZIONE RETE IDRICA- GALATONE
624	P-1190	P1656-GAL-TP-002.2	dic 2023 - Rev. 1	11/01/2024	09/08/2024 rev.2	30/09/2024	PLANIMETRIE DI PROGETTO: RIABILITAZIONE RETE IDRICA- GALATONE
625	P-1191	P1656-GAL-TP-002.3	dic 2023 - Rev. 1	11/01/2024	09/08/2024 rev.2	30/09/2024	PLANIMETRIE DI PROGETTO: RIABILITAZIONE RETE IDRICA- GALATONE
626	P-1192	P1656-GAL-TP-002.4	dic 2023 - Rev. 1	11/01/2024	09/08/2024 rev.2	30/09/2024	PLANIMETRIE DI PROGETTO: RIABILITAZIONE RETE IDRICA- GALATONE
627	P-1196	P1656-GIU-TP-002	dic 2023 - Rev. 1	11/01/2024	09/08/2024 rev.2	30/09/2024	PLANIMETRIE DI PROGETTO: RIABILITAZIONE RETE IDRICA- GIUGGIANELLO - INQUADRAMENTO
628	P-1195	P1656-GIU-TP-002.1	dic 2023 - Rev. 1	11/01/2024	09/08/2024 rev.2	30/09/2024	PLANIMETRIE DI PROGETTO: RIABILITAZIONE RETE IDRICA- GIUGGIANELLO
629	P-1200	P1656-GIR-TP-002	dic 2023 - Rev. 1	11/01/2024	09/08/2024 rev.2	30/09/2024	PLANIMETRIE DI PROGETTO: RIABILITAZIONE RETE IDRICA- GIURDIGNANO - INQUADRAMENTO
630	P-1197	P1656-GIR-TP-002.1	dic 2023 - Rev. 1	11/01/2024	09/08/2024 rev.2	30/09/2024	PLANIMETRIE DI PROGETTO: RIABILITAZIONE RETE IDRICA- GIURDIGNANO
631	P-1198	P1656-GIR-TP-002.2	dic 2023 - Rev. 1	11/01/2024	09/08/2024 rev.2	30/09/2024	PLANIMETRIE DI PROGETTO: RIABILITAZIONE RETE IDRICA- GIURDIGNANO
632	P-1199	P1656-GIR-TP-002.3	dic 2023 - Rev. 1	11/01/2024	09/08/2024 rev.2	30/09/2024	PLANIMETRIE DI PROGETTO: RIABILITAZIONE RETE IDRICA- GIURDIGNANO
633	P-1208	P1656-LEV-TP-002	dic 2023 - Rev. 1	11/01/2024	09/08/2024 rev.2	30/09/2024	PLANIMETRIE DI PROGETTO: RIABILITAZIONE RETE IDRICA- LEVERANO - INQUADRAMENTO
634	P-1203	P1656-LEV-TP-002.1	dic 2023 - Rev. 1	11/01/2024	09/08/2024 rev.2	30/09/2024	PLANIMETRIE DI PROGETTO: RIABILITAZIONE RETE IDRICA- LEVERANO
635	P-1204	P1656-LEV-TP-002.2	dic 2023 - Rev. 1	11/01/2024	09/08/2024 rev.2	30/09/2024	PLANIMETRIE DI PROGETTO: RIABILITAZIONE RETE IDRICA- LEVERANO
636	P-1205	P1656-LEV-TP-002.3	dic 2023 - Rev. 1	11/01/2024	09/08/2024 rev.2	30/09/2024	PLANIMETRIE DI PROGETTO: RIABILITAZIONE RETE IDRICA- LEVERANO
637	P-1206	P1656-LEV-TP-002.4	dic 2023 - Rev. 1	11/01/2024	09/08/2024 rev.2	30/09/2024	PLANIMETRIE DI PROGETTO: RIABILITAZIONE RETE IDRICA- LEVERANO
638	P-1207	P1656-LEV-TP-002.5	dic 2023 - Rev. 1	11/01/2024	09/08/2024 rev.2	30/09/2024	PLANIMETRIE DI PROGETTO: RIABILITAZIONE RETE IDRICA- LEVERANO
639	P-1214	P1656-MAR-TP-002	dic 2023 - Rev. 1	11/01/2024	09/08/2024 rev.2	30/09/2024	PLANIMETRIE DI PROGETTO: RIABILITAZIONE RETE IDRICA- MARTANO - INQUADRAMENTO



Acquedotto Pugliese S.p.A.

Interventi mirati per conseguire la distrettualizzazione, il controllo delle pressioni ed il monitoraggio delle grandezze idrauliche nelle reti idriche del territorio servito dall'Acquedotto Pugliese e sostituzione dei tronchi vetusti ed ammalorati Risanamento Reti 5 Fase I" - P1656 Lotto 2 LE. CIG 933566634C - CUP E99J21000370005"

Commessa n.
RICH.P0039555.24

Rapporto di Controllo:
RC03.C

pag. 107/119

Verifica preventiva della progettazione esecutiva

n. prog r. RK	n. My Check	codice identificativo	Prima emissione		Riesame		titolo documento
			data e rev.	data ric. RK	data e rev.	data ric. RK	
640	P-1210	P1656-MAR-TP-002.1	dic 2023 - Rev. 1	11/01/2024	09/08/2024 rev.2	30/09/2024	PLANIMETRIE DI PROGETTO: RIABILITAZIONE RETE IDRICA- MARTIANO
641	P-1211	P1656-MAR-TP-002.2	dic 2023 - Rev. 1	11/01/2024	09/08/2024 rev.2	30/09/2024	PLANIMETRIE DI PROGETTO: RIABILITAZIONE RETE IDRICA- MARTIANO
642	P-1212	P1656-MAR-TP-002.3	dic 2023 - Rev. 1	11/01/2024	09/08/2024 rev.2	30/09/2024	PLANIMETRIE DI PROGETTO: RIABILITAZIONE RETE IDRICA- MARTIANO
643	P-1213	P1656-MAR-TP-002.4	dic 2023 - Rev. 1	11/01/2024	09/08/2024 rev.2	30/09/2024	PLANIMETRIE DI PROGETTO: RIABILITAZIONE RETE IDRICA- MARTIANO
644	P-1216	P1656-MAG-TP-002	dic 2023 - Rev. 1	11/01/2024	09/08/2024 rev.2	30/09/2024	PLANIMETRIE DI PROGETTO: RIABILITAZIONE RETE IDRICA- MARTIGNANO - INQUADRAMENTO
645	P-1215	P1656-MAG-TP-002.1	dic 2023 - Rev. 1	11/01/2024	09/08/2024 rev.2	30/09/2024	PLANIMETRIE DI PROGETTO: RIABILITAZIONE RETE IDRICA- MARTIGNANO
646	P-1223	P1656-MAT-TP-002	dic 2023 - Rev. 1	11/01/2024	09/08/2024 rev.2	30/09/2024	PLANIMETRIE DI PROGETTO: RIABILITAZIONE RETE IDRICA- MATINO - INQUADRAMENTO
647	P-1217	P1656-MAT-TP-002.1	dic 2023 - Rev. 1	11/01/2024	09/08/2024 rev.2	30/09/2024	PLANIMETRIE DI PROGETTO: RIABILITAZIONE RETE IDRICA- MATINO
648	P-1218	P1656-MAT-TP-002.2	dic 2023 - Rev. 1	11/01/2024	09/08/2024 rev.2	30/09/2024	PLANIMETRIE DI PROGETTO: RIABILITAZIONE RETE IDRICA- MATINO
649	P-1219	P1656-MAT-TP-002.3	dic 2023 - Rev. 1	11/01/2024	09/08/2024 rev.2	30/09/2024	PLANIMETRIE DI PROGETTO: RIABILITAZIONE RETE IDRICA- MATINO
650	P-1220	P1656-MAT-TP-002.4	dic 2023 - Rev. 1	11/01/2024	09/08/2024 rev.2	30/09/2024	PLANIMETRIE DI PROGETTO: RIABILITAZIONE RETE IDRICA- MATINO
651	P-1221	P1656-MAT-TP-002.5	dic 2023 - Rev. 1	11/01/2024	09/08/2024 rev.2	30/09/2024	PLANIMETRIE DI PROGETTO: RIABILITAZIONE RETE IDRICA- MATINO
652	P-1222	P1656-MAT-TP-002.6	dic 2023 - Rev. 1	11/01/2024	09/08/2024 rev.2	30/09/2024	PLANIMETRIE DI PROGETTO: RIABILITAZIONE RETE IDRICA- MATINO
653	P-1228	P1656-MEL-TP-002	dic 2023 - Rev. 1	11/01/2024	09/08/2024 rev.2	30/09/2024	PLANIMETRIE DI PROGETTO: RIABILITAZIONE RETE IDRICA- MELPIGNANO - INQUADRAMENTO
654	P-1226	P1656-MEL-TP-002.1	dic 2023 - Rev. 1	11/01/2024	09/08/2024 rev.2	30/09/2024	PLANIMETRIE DI PROGETTO: RIABILITAZIONE RETE IDRICA- MELPIGNANO
655	P-1227	P1656-MEL-TP-002.2	dic 2023 - Rev. 1	11/01/2024	09/08/2024 rev.2	30/09/2024	PLANIMETRIE DI PROGETTO: RIABILITAZIONE RETE IDRICA- MELPIGNANO
656	P-1234	P1656-MIN-TP-002	dic 2023 - Rev. 1	11/01/2024	09/08/2024 rev.2	30/09/2024	PLANIMETRIE DI PROGETTO: RIABILITAZIONE RETE IDRICA- MINERVINO DI



Acquedotto Pugliese S.p.A.

Interventi mirati per conseguire la distrettualizzazione, il controllo delle pressioni ed il monitoraggio delle grandezze idrauliche nelle reti idriche del territorio servito dall'Acquedotto Pugliese e sostituzione dei tronchi vetusti ed ammalorati Risanamento Reti 5 Fase I" - P1656 Lotto 2 LE. CIG 933566634C - CUP E99J21000370005"

Verifica preventiva della progettazione esecutiva

Commessa n.
RICH.P0039555.24

Rapporto di Controllo:
RC03.C

pag. 108/119

n. prog r. RK	n. My Check	codice identificativo	Prima emissione		Riesame		titolo documento
			data e rev.	data ric. RK	data e rev.	data ric. RK	
							LECCE - INQUADRAMENTO
657	P-1230	P1656-MIN-TP-002.1	dic 2023 - Rev. 1	11/01/20 24	09/08/20 24 rev.2	30/09/20 24	PLANIMETRIE DI PROGETTO: RIABILITAZIONE RETE IDRICA- MINERVINO DI LECCE
658	P-1231	P1656-MIN-TP-002.2	dic 2023 - Rev. 1	11/01/20 24	09/08/20 24 rev.2	30/09/20 24	PLANIMETRIE DI PROGETTO: RIABILITAZIONE RETE IDRICA- MINERVINO DI LECCE
659	P-1232	P1656-MIN-TP-002.3	dic 2023 - Rev. 1	11/01/20 24	09/08/20 24 rev.2	30/09/20 24	PLANIMETRIE DI PROGETTO: RIABILITAZIONE RETE IDRICA- MINERVINO DI LECCE
660	P-1233	P1656-MIN-TP-002.4	dic 2023 - Rev. 1	11/01/20 24	09/08/20 24 rev.2	30/09/20 24	PLANIMETRIE DI PROGETTO: RIABILITAZIONE RETE IDRICA- MINERVINO DI LECCE
661	P-1240	P1656-MUR-TP-002	dic 2023 - Rev. 1	11/01/20 24	09/08/20 24 rev.2	30/09/20 24	PLANIMETRIE DI PROGETTO: RIABILITAZIONE RETE IDRICA- MURO LECCESE - INQUADRAMENTO
662	P-1236	P1656-MUR-TP-002.1	dic 2023 - Rev. 1	11/01/20 24	09/08/20 24 rev.2	30/09/20 24	PLANIMETRIE DI PROGETTO: RIABILITAZIONE RETE IDRICA- MURO LECCESE
663	P-1237	P1656-MUR-TP-002.2	dic 2023 - Rev. 1	11/01/20 24	09/08/20 24 rev.2	30/09/20 24	PLANIMETRIE DI PROGETTO: RIABILITAZIONE RETE IDRICA- MURO LECCESE
664	P-1238	P1656-MUR-TP-002.3	dic 2023 - Rev. 1	11/01/20 24	09/08/20 24 rev.2	30/09/20 24	PLANIMETRIE DI PROGETTO: RIABILITAZIONE RETE IDRICA- MURO LECCESE
665	P-1239	P1656-MUR-TP-002.4	dic 2023 - Rev. 1	11/01/20 24	09/08/20 24 rev.2	30/09/20 24	PLANIMETRIE DI PROGETTO: RIABILITAZIONE RETE IDRICA- MURO LECCESE
666	P-1244	P1656-NEV-TP-002	dic 2023 - Rev. 1	11/01/20 24	09/08/20 24 rev.2	30/09/20 24	PLANIMETRIE DI PROGETTO: RIABILITAZIONE RETE IDRICA- NEVIANO - INQUADRAMENTO
667	P-1242	P1656-NEV-TP-002.1	dic 2023 - Rev. 1	11/01/20 24	09/08/20 24 rev.2	30/09/20 24	PLANIMETRIE DI PROGETTO: RIABILITAZIONE RETE IDRICA- NEVIANO
668	P-1243	P1656-NEV-TP-002.2	dic 2023 - Rev. 1	11/01/20 24	09/08/20 24 rev.2	30/09/20 24	PLANIMETRIE DI PROGETTO: RIABILITAZIONE RETE IDRICA- NEVIANO
669	P-1248	P1656-PAL-TP-002	dic 2023 - Rev. 1	11/01/20 24	09/08/20 24 rev.2	30/09/20 24	PLANIMETRIE DI PROGETTO: RIABILITAZIONE RETE IDRICA- PALMARIGGI - INQUADRAMENTO
670	P-1246	P1656-PAL-TP-002.1	dic 2023 - Rev. 1	11/01/20 24	09/08/20 24 rev.2	30/09/20 24	PLANIMETRIE DI PROGETTO: RIABILITAZIONE RETE IDRICA- PALMARIGGI
671	P-1247	P1656-PAL-TP-002.2	dic 2023 - Rev. 1	11/01/20 24	09/08/20 24 rev.2	30/09/20 24	PLANIMETRIE DI PROGETTO: RIABILITAZIONE RETE IDRICA- PALMARIGGI
672	P-1250	P1656-SAR-TP-002	dic 2023 - Rev. 1	11/01/20 24	09/08/20 24 rev.2	30/09/20 24	PLANIMETRIE DI PROGETTO: RIABILITAZIONE RETE



Acquedotto Pugliese S.p.A.

Interventi mirati per conseguire la distrettualizzazione, il controllo delle pressioni ed il monitoraggio delle grandezze idrauliche nelle reti idriche del territorio servito dall'Acquedotto Pugliese e sostituzione dei tronchi vetusti ed ammalorati Risanamento Reti 5 Fase I" - P1656 Lotto 2 LE. CIG 933566634C - CUP E99J21000370005"

Verifica preventiva della progettazione esecutiva

Commessa n.
RICH.P0039555.24

Rapporto di Controllo:
RC03.C

pag. 109/119

n. prog r. RK	n. My Check	codice identificativo	Prima emissione		Riesame		titolo documento
			data e rev.	data ric. RK	data e rev.	data ric. RK	
							IDRICA- SANARICA - INQUADRAMENTO
673	P-1249	P1656-SAR-TP-002.1	dic 2023 - Rev. 1	11/01/2024	09/08/2024 rev.2	30/09/2024	PLANIMETRIE DI PROGETTO: RIABILITAZIONE RETE IDRICA- SANARICA
674	P-1251	P1656-SAN-TP-002	dic 2023 - Rev. 1	11/01/2024	09/08/2024 rev.2	30/09/2024	PLANIMETRIE DI PROGETTO: RIABILITAZIONE RETE IDRICA- SANNICOLA - INQUADRAMENTO
675	P-1252	P1656-SAN-TP-002.1	dic 2023 - Rev. 1	11/01/2024	09/08/2024 rev.2	30/09/2024	PLANIMETRIE DI PROGETTO: RIABILITAZIONE RETE IDRICA- SANNICOLA
676	P-1253	P1656-SAN-TP-002.2	dic 2023 - Rev. 1	11/01/2024	09/08/2024 rev.2	30/09/2024	PLANIMETRIE DI PROGETTO: RIABILITAZIONE RETE IDRICA- SANNICOLA
677	P-1254	P1656-SAN-TP-002.3	dic 2023 - Rev. 1	11/01/2024	09/08/2024 rev.2	30/09/2024	PLANIMETRIE DI PROGETTO: RIABILITAZIONE RETE IDRICA- SANNICOLA
678	P-1255	P1656-SAN-TP-002.4	dic 2023 - Rev. 1	11/01/2024	09/08/2024 rev.2	30/09/2024	PLANIMETRIE DI PROGETTO: RIABILITAZIONE RETE IDRICA- SANNICOLA
679	P-1256	P1656-SAN-TP-002.5	dic 2023 - Rev. 1	11/01/2024	09/08/2024 rev.2	30/09/2024	PLANIMETRIE DI PROGETTO: RIABILITAZIONE RETE IDRICA- SANNICOLA
680	P-1257	P1656-SAN-TP-002.6	dic 2023 - Rev. 1	11/01/2024	09/08/2024 rev.2	30/09/2024	PLANIMETRIE DI PROGETTO: RIABILITAZIONE RETE IDRICA- SANNICOLA
681	P-1262	P1656-SEC-TP-002	dic 2023 - Rev. 1	11/01/2024	09/08/2024 rev.2	30/09/2024	PLANIMETRIE DI PROGETTO: RIABILITAZIONE RETE IDRICA- SECLI' - INQUADRAMENTO
682	P-1260	P1656-SEC-TP-002.1	dic 2023 - Rev. 1	11/01/2024	09/08/2024 rev.2	30/09/2024	PLANIMETRIE DI PROGETTO: RIABILITAZIONE RETE IDRICA- SECLI'
683	P-1261	P1656-SEC-TP-002.2	dic 2023 - Rev. 1	11/01/2024	09/08/2024 rev.2	30/09/2024	PLANIMETRIE DI PROGETTO: RIABILITAZIONE RETE IDRICA- SECLI'
684	P-1266	P1656-SOG-TP-002	dic 2023 - Rev. 1	11/01/2024	09/08/2024 rev.2	30/09/2024	PLANIMETRIE DI PROGETTO: RIABILITAZIONE RETE IDRICA- SOGLIANO CAVOUR - INQUADRAMENTO
685	P-1264	P1656-SOG-TP-002.1	dic 2023 - Rev. 1	11/01/2024	09/08/2024 rev.2	30/09/2024	PLANIMETRIE DI PROGETTO: RIABILITAZIONE RETE IDRICA- SOGLIANO CAVOUR
686	P-1265	P1656-SOG-TP-002.2	dic 2023 - Rev. 1	11/01/2024	09/08/2024 rev.2	30/09/2024	PLANIMETRIE DI PROGETTO: RIABILITAZIONE RETE IDRICA- SOGLIANO CAVOUR
687	P-1273	P1656-SOL-TP-002	dic 2023 - Rev. 1	11/01/2024	09/08/2024 rev.2	30/09/2024	PLANIMETRIE DI PROGETTO: RIABILITAZIONE RETE IDRICA- SOLETO - INQUADRAMENTO
688	P-1270	P1656-SOL-TP-002.1	dic 2023 - Rev. 1	11/01/2024	09/08/2024 rev.2	30/09/2024	PLANIMETRIE DI PROGETTO:



Acquedotto Pugliese S.p.A.

Interventi mirati per conseguire la distrettualizzazione, il controllo delle pressioni ed il monitoraggio delle grandezze idrauliche nelle reti idriche del territorio servito dall'Acquedotto Pugliese e sostituzione dei tronchi vetusti ed ammalorati Risanamento Reti 5 Fase I" - P1656 Lotto 2 LE. CIG 933566634C - CUP E99J21000370005"

Commessa n.
RICH.P0039555.24

Rapporto di Controllo:
RC03.C

pag. 110/119

Verifica preventiva della progettazione esecutiva

n. prog r. RK	n. My Check	codice identificativo	Prima emissione		Riesame		titolo documento
			data e rev.	data ric. RK	data e rev.	data ric. RK	
							RIABILITAZIONE RETE IDRICA- SOLETO
689	P-1271	P1656-SOL-TP-002.2	dic 2023 - Rev. 1	11/01/2024	09/08/2024 rev.2	30/09/2024	PLANIMETRIE DI PROGETTO: RIABILITAZIONE RETE IDRICA- SOLETO
690	P-1272	P1656-SOL-TP-002.3	dic 2023 - Rev. 1	11/01/2024	09/08/2024 rev.2	30/09/2024	PLANIMETRIE DI PROGETTO: RIABILITAZIONE RETE IDRICA- SOLETO
691	P-1278	P1656-STE-TP-002	dic 2023 - Rev. 1	11/01/2024	09/08/2024 rev.2	30/09/2024	PLANIMETRIE DI PROGETTO: RIABILITAZIONE RETE IDRICA- STERNATIA - INQUADRAMENTO
692	P-1276	P1656-STE-TP-002.1	dic 2023 - Rev. 1	11/01/2024	09/08/2024 rev.2	30/09/2024	PLANIMETRIE DI PROGETTO: RIABILITAZIONE RETE IDRICA- STERNATIA
693	P-1277	P1656-STE-TP-002.2	dic 2023 - Rev. 1	11/01/2024	09/08/2024 rev.2	30/09/2024	PLANIMETRIE DI PROGETTO: RIABILITAZIONE RETE IDRICA- STERNATIA
694	P-1283	P1656-TAV-TP-002	dic 2023 - Rev. 1	11/01/2024	09/08/2024 rev.2	30/09/2024	PLANIMETRIE DI PROGETTO: RIABILITAZIONE RETE IDRICA- TAVIANO - INQUADRAMENTO
695	P-1279	P1656-TAV-TP-002.1	dic 2023 - Rev. 1	11/01/2024	09/08/2024 rev.2	30/09/2024	PLANIMETRIE DI PROGETTO: RIABILITAZIONE RETE IDRICA- TAVIANO
696	P-1280	P1656-TAV-TP-002.2	dic 2023 - Rev. 1	11/01/2024	09/08/2024 rev.2	30/09/2024	PLANIMETRIE DI PROGETTO: RIABILITAZIONE RETE IDRICA- TAVIANO
697	P-1281	P1656-TAV-TP-002.3	dic 2023 - Rev. 1	11/01/2024	09/08/2024 rev.2	30/09/2024	PLANIMETRIE DI PROGETTO: RIABILITAZIONE RETE IDRICA- TAVIANO
698	P-1282	P1656-TAV-TP-002.4	dic 2023 - Rev. 1	11/01/2024	09/08/2024 rev.2	30/09/2024	PLANIMETRIE DI PROGETTO: RIABILITAZIONE RETE IDRICA- TAVIANO
699	P-1291	P1656-TUG-TP-002	dic 2023 - Rev. 1	11/01/2024	09/08/2024 rev.2	30/09/2024	PLANIMETRIE DI PROGETTO: RIABILITAZIONE RETE IDRICA- TUGLIE - INQUADRAMENTO
700	P-1285	P1656-TUG-TP-002.1	dic 2023 - Rev. 1	11/01/2024	09/08/2024 rev.2	30/09/2024	PLANIMETRIE DI PROGETTO: RIABILITAZIONE RETE IDRICA- TUGLIE
701	P-1286	P1656-TUG-TP-002.2	dic 2023 - Rev. 1	11/01/2024	09/08/2024 rev.2	30/09/2024	PLANIMETRIE DI PROGETTO: RIABILITAZIONE RETE IDRICA- TUGLIE
702	P-1287	P1656-TUG-TP-002.3	dic 2023 - Rev. 1	11/01/2024	09/08/2024 rev.2	30/09/2024	PLANIMETRIE DI PROGETTO: RIABILITAZIONE RETE IDRICA- TUGLIE
703	P-1288	P1656-TUG-TP-002.4	dic 2023 - Rev. 1	11/01/2024	09/08/2024 rev.2	30/09/2024	PLANIMETRIE DI PROGETTO: RIABILITAZIONE RETE IDRICA- TUGLIE
704	P-1289	P1656-TUG-TP-002.5	dic 2023 - Rev. 1	11/01/2024	09/08/2024 rev.2	30/09/2024	PLANIMETRIE DI PROGETTO: RIABILITAZIONE RETE IDRICA- TUGLIE
705	P-1290	P1656-TUG-TP-002.6	dic 2023 - Rev. 1	11/01/2024	09/08/2024 rev.2	30/09/2024	PLANIMETRIE DI PROGETTO:



Acquedotto Pugliese S.p.A.

Interventi mirati per conseguire la distrettualizzazione, il controllo delle pressioni ed il monitoraggio delle grandezze idrauliche nelle reti idriche del territorio servito dall'Acquedotto Pugliese e sostituzione dei tronchi vetusti ed ammalorati Risanamento Reti 5 Fase I" - P1656 Lotto 2 LE. CIG 933566634C - CUP E99J21000370005"

Verifica preventiva della progettazione esecutiva

Commessa n.
RICH.P0039555.24

Rapporto di Controllo:
RC03.C

pag. 111/119

n. prog r. RK	n. My Check	codice identificativo	Prima emissione		Riesame		titolo documento
			data e rev.	data ric. RK	data e rev.	data ric. RK	
							RIABILITAZIONE RETE IDRICA- TUGLIE
706	P-1297	P1656-UGG-TP-002	dic 2023 - Rev. 1	11/01/2024	09/08/2024 rev.2	30/09/2024	PLANIMETRIE DI PROGETTO: RIABILITAZIONE RETE IDRICA- UGGIANO LA CHIESA - INQUADRAMENTO
707	P-1294	P1656-UGG-TP-002.1	dic 2023 - Rev. 1	11/01/2024	09/08/2024 rev.2	30/09/2024	PLANIMETRIE DI PROGETTO: RIABILITAZIONE RETE IDRICA- UGGIANO LA CHIESA
708	P-1295	P1656-UGG-TP-002.2	dic 2023 - Rev. 1	11/01/2024	09/08/2024 rev.2	30/09/2024	PLANIMETRIE DI PROGETTO: RIABILITAZIONE RETE IDRICA- UGGIANO LA CHIESA
709	P-1296	P1656-UGG-TP-002.3	dic 2023 - Rev. 1	11/01/2024	09/08/2024 rev.2	30/09/2024	PLANIMETRIE DI PROGETTO: RIABILITAZIONE RETE IDRICA- UGGIANO LA CHIESA
710	P-1305	P1656-GEN-TD-001	dic 2023 - Rev. 1	11/01/2024	09/08/2024 rev.2	30/09/2024	PARTICOLARI COSTRUTTIVI: TIPOLOGICO POSTAZIONE PVR TIPO 1
711	P-833	P1656-GEN-TD-002	dic 2023 - Rev. 1	11/01/2024			PARTICOLARI COSTRUTTIVI: TIPOLOGICO POSTAZIONE PVR TIPO 2A
712	P-834	P1656-GEN-TD-003	dic 2023 - Rev. 1	11/01/2024			PARTICOLARI COSTRUTTIVI: TIPOLOGICO POSTAZIONE PVR TIPO 2B
713	P-1306	P1656-GEN-TD-004	dic 2023 - Rev. 1	11/01/2024	09/08/2024 rev.2	30/09/2024	PARTICOLARI COSTRUTTIVI: TIPOLOGICO POSTAZIONE PVS TIPO A
714	P-836	P1656-GEN-TD-005	dic 2023 - Rev. 1	11/01/2024			PARTICOLARI COSTRUTTIVI: TIPOLOGICO POSTAZIONE PQ TIPO B - BY PASS ESTERNO 1
715	P-837	P1656-GEN-TD-006	dic 2023 - Rev. 1	11/01/2024			PARTICOLARI COSTRUTTIVI: TIPOLOGICO POSTAZIONE PQ TIPO B - BY PASS ESTERNO 2
716	P-1307	P1656-GEN-TD-007	dic 2023 - Rev. 1	11/01/2024	09/08/2024 rev.2	30/09/2024	PARTICOLARI COSTRUTTIVI: TIPOLOGICO POSTAZIONE PQ TIPO B - BY PASS INTERNO
717	P-839	P1656-GEN-TD-008	dic 2023 - Rev. 1	11/01/2024			PARTICOLARI COSTRUTTIVI: TIPOLOGICO POSTAZIONE PQ TIPO C
718	P-1308	P1656-GEN-TD-009	dic 2023 - Rev. 1	11/01/2024	09/08/2024 rev.2	30/09/2024	PARTICOLARI COSTRUTTIVI: TIPOLOGICO POSTAZIONE PVL
719	P-841	P1656-GEN-TD-010	feb 2023 - Rev. 0	11/01/2024			PARTICOLARI COSTRUTTIVI: TIPOLOGICO POSTAZIONE PR
	P-1317	P1656-GEN-TD-011			09/08/2024 rev.2	30/09/2024	PARTICOLARI COSTRUTTIVI: TIPOLOGICO POSTAZIONE PVS TIPO A



Acquedotto Pugliese S.p.A.

Interventi mirati per conseguire la distrettualizzazione, il controllo delle pressioni ed il monitoraggio delle grandezze idrauliche nelle reti idriche del territorio servito dall'Acquedotto Pugliese e sostituzione dei tronchi vetusti ed ammalorati Risanamento Reti 5 Fase I" - P1656 Lotto 2 LE. CIG 933566634C - CUP E99J21000370005"

Verifica preventiva della progettazione esecutiva

Commessa n.
RICH.P0039555.24

Rapporto di Controllo:
RC03.C

pag. 112/119

n. prog r. RK	n. My Check	codice identificativo	Prima emissione		Riesame		titolo documento
			data e rev.	data ric. RK	data e rev.	data ric. RK	
							CON SCARICO DEDICATO
720	P-1126	P1656-ALE-TD-001	dic 2023 - Rev. 1	11/01/2024	09/08/2024 rev.2	30/09/2024	PARTICOLARI COSTRUTTIVI: POSTAZIONI DI MISURA E DI SEZIONAMENTO DI DISTRETTO - ALEZIO
721	P-1130	P1656-ARA-TD-001	dic 2023 - Rev. 1	11/01/2024	09/08/2024 rev.2	30/09/2024	PARTICOLARI COSTRUTTIVI: POSTAZIONI DI MISURA E DI SEZIONAMENTO DI DISTRETTO - ARADEO
722	P-1136	P1656-CAL-TD-001	dic 2023 - Rev. 1	11/01/2024	09/08/2024 rev.2	30/09/2024	PARTICOLARI COSTRUTTIVI: POSTAZIONI DI MISURA E DI SEZIONAMENTO DI DISTRETTO - CALIMERA
723	P-411	P1656-CAS-TD-001	dic 2023 - Rev. 1	11/01/2024			PARTICOLARI COSTRUTTIVI: POSTAZIONI DI MISURA E DI SEZIONAMENTO DI DISTRETTO - CASTRI' DI LECCE
724	P-1152	P1656-COP-TD-001	dic 2023 - Rev. 1	11/01/2024	09/08/2024 rev.2	30/09/2024	PARTICOLARI COSTRUTTIVI: POSTAZIONI DI MISURA E DI SEZIONAMENTO DI DISTRETTO - COPERTINO
725	P-1175	P1656-CUT-TD-001	dic 2023 - Rev. 1	11/01/2024	09/08/2024 rev.2	30/09/2024	PARTICOLARI COSTRUTTIVI: POSTAZIONI DI MISURA E DI SEZIONAMENTO DI DISTRETTO - CUTROFIANO
726	P-1188	P1656-GAT-TD-001	dic 2023 - Rev. 1	11/01/2024	09/08/2024 rev.2	30/09/2024	PARTICOLARI COSTRUTTIVI: POSTAZIONI DI MISURA E DI SEZIONAMENTO DI DISTRETTO - GALATIINA
727	P-1194	P1656-GAL-TD-001	dic 2023 - Rev. 1	11/01/2024	09/08/2024 rev.2	30/09/2024	PARTICOLARI COSTRUTTIVI: POSTAZIONI DI MISURA E DI SEZIONAMENTO DI DISTRETTO - GALATONE
728	P-1202	P1656-GIR-TD-001	dic 2023 - Rev. 1	11/01/2024	09/08/2024 rev.2	30/09/2024	PARTICOLARI COSTRUTTIVI: POSTAZIONI DI MISURA E DI SEZIONAMENTO DI DISTRETTO - GIURDIGNANO
729	P-1209	P1656-LEV-TD-001	dic 2023 - Rev. 1	11/01/2024	09/08/2024 rev.2	30/09/2024	PARTICOLARI COSTRUTTIVI: POSTAZIONI DI MISURA E DI SEZIONAMENTO DI DISTRETTO - LEVERANO
730	P-604	P1656-MAG-TD-001	dic 2023 - Rev. 1	11/01/2024			PARTICOLARI COSTRUTTIVI: POSTAZIONI DI MISURA E DI SEZIONAMENTO DI DISTRETTO - MARTIGNANO
731	P-1225	P1656-MAT-TD-001	dic 2023 - Rev. 1	11/01/2024	09/08/2024 rev.2	30/09/2024	PARTICOLARI COSTRUTTIVI: POSTAZIONI DI MISURA E DI SEZIONAMENTO DI DISTRETTO - MATINO
732	P-636	P1656-MEL-TD-001	dic 2023 - Rev. 1	11/01/2024			PARTICOLARI COSTRUTTIVI: POSTAZIONI DI MISURA E DI SEZIONAMENTO DI DISTRETTO - MELPIGNANO



Acquedotto Pugliese S.p.A.

Interventi mirati per conseguire la distrettualizzazione, il controllo delle pressioni ed il monitoraggio delle grandezze idrauliche nelle reti idriche del territorio servito dall'Acquedotto Pugliese e sostituzione dei tronchi vetusti ed ammalorati Risanamento Reti 5 Fase I" - P1656 Lotto 2 LE. CIG 933566634C - CUP E99J21000370005"

Verifica preventiva della progettazione esecutiva

Commessa n.
RICH.P0039555.24

Rapporto di Controllo:
RC03.C

pag. 113/119

n. prog r. RK	n. My Check	codice identificativo	Prima emissione		Riesame		titolo documento
			data e rev.	data ric. RK	data e rev.	data ric. RK	
733	P-1235	P1656-MIN-TD-001	dic 2023 - Rev. 1	11/01/2024	09/08/2024 rev.2	30/09/2024	PARTICOLARI COSTRUTTIVI: POSTAZIONI DI MISURA E DI SEZIONAMENTO DI DISTRETTO - MINERVINO DI LECCE
734	P-1245	P1656-NEV-TD-001	dic 2023 - Rev. 1	11/01/2024	09/08/2024 rev.2	30/09/2024	PARTICOLARI COSTRUTTIVI: POSTAZIONI DI MISURA E DI SEZIONAMENTO DI DISTRETTO - NEVIANO
735	P-1259	P1656-SAN-TD-001	dic 2023 - Rev. 1	11/01/2024	09/08/2024 rev.2	30/09/2024	PARTICOLARI COSTRUTTIVI: POSTAZIONI DI MISURA E DI SEZIONAMENTO DI DISTRETTO - SANNICOLA
736	P-1263	P1656-SEC-TD-001	dic 2023 - Rev. 1	11/01/2024	09/08/2024 rev.2	30/09/2024	PARTICOLARI COSTRUTTIVI: POSTAZIONI DI MISURA E DI SEZIONAMENTO DI DISTRETTO - SECLI'
737	P-1267	P1656-SOG-TD-001	dic 2023 - Rev. 1	11/01/2024	09/08/2024 rev.2	30/09/2024	PARTICOLARI COSTRUTTIVI: POSTAZIONI DI MISURA E DI SEZIONAMENTO DI DISTRETTO - SOGLIANO CAVOUR
738	P-1275	P1656-SOL-TD-001	dic 2023 - Rev. 1	11/01/2024	09/08/2024 rev.2	30/09/2024	PARTICOLARI COSTRUTTIVI: POSTAZIONI DI MISURA E DI SEZIONAMENTO DI DISTRETTO - SOLETO
739	P-773	P1656-STE-TD-001	dic 2023 - Rev. 1	11/01/2024			PARTICOLARI COSTRUTTIVI: POSTAZIONI DI MISURA E DI SEZIONAMENTO DI DISTRETTO - STERNATIA
740	P-1284	P1656-TAV-TD-001	dic 2023 - Rev. 1	11/01/2024	09/08/2024 rev.2	30/09/2024	PARTICOLARI COSTRUTTIVI: POSTAZIONI DI MISURA E DI SEZIONAMENTO DI DISTRETTO - TAVIANO
741	P-1293	P1656-TUG-TD-001	dic 2023 - Rev. 1	11/01/2024	09/08/2024 rev.2	30/09/2024	PARTICOLARI COSTRUTTIVI: POSTAZIONI DI MISURA E DI SEZIONAMENTO DI DISTRETTO - TUGLIE
742	P-1301	P1656-UGG-TD-001	dic 2023 - Rev. 1	11/01/2024	09/08/2024 rev.2	30/09/2024	PARTICOLARI COSTRUTTIVI: POSTAZIONI DI MISURA E DI SEZIONAMENTO DI DISTRETTO - UGGIANO LA CHIESA
743	P-1309	P1656-GEN-TT-001	dic 2023 - Rev. 1	11/01/2024	09/08/2024 rev.2	30/09/2024	SEZIONI TIPOLOGICHE DI POSA
744	P-1310	P1656-GEN-TT-002	feb 2023 - Rev. 0	11/01/2024	09/08/2024 rev.2	30/09/2024	ALLACCI IDRICI UTENZE - DISEGNI TIPOLOGICI
745	P-1311	P1656-GEN-TT-003	dic 2023 - Rev. 1	11/01/2024	09/08/2024 rev.2	30/09/2024	BY PASS ED OPERE PER LA CONTINUITA' DEL SERVIZIO DURANTE L'ESECUZIONE DEI LAVORI
746	P-1312	P1656-GEN-TT-004	feb 2023 - Rev. 0	11/01/2024	09/08/2024 rev.2	30/09/2024	TIPOLOGICO BLOCCHI DI ANCORAGGIO
747	P-1313	P1656-GEN-TT-005	feb 2023 - Rev. 0	11/01/2024	09/08/2024 rev.2	30/09/2024	CARPENTERIA TIPOLOGICA POZZETTI 2,50 m x 3,00 m
748	P-1314	P1656-GEN-TT-006	feb 2023 - Rev. 0	11/01/2024	09/08/2024 rev.2	30/09/2024	CARPENTERIA TIPOLOGICA POZZETTI 2,50 m x 3,50 m



Acquedotto Pugliese S.p.A.

Interventi mirati per conseguire la distrettualizzazione, il controllo delle pressioni ed il monitoraggio delle grandezze idrauliche nelle reti idriche del territorio servito dall'Acquedotto Pugliese e sostituzione dei tronchi vetusti ed ammalorati Risanamento Reti 5 Fase I" - P1656 Lotto 2 LE. CIG 933566634C - CUP E99J21000370005"

Verifica preventiva della progettazione esecutiva

Commessa n.
RICH.P0039555.24

Rapporto di Controllo:
RC03.C

pag. 114/119

n. prog r. RK	n. My Check	codice identificativo	Prima emissione		Riesame		titolo documento
			data e rev.	data ric. RK	data e rev.	data ric. RK	
749	P-848	P1656-GEN-TT-007	feb 2023 - Rev. 0	11/01/2024			CARPENTERIA TIPOLOGICA BASAMENTI CABINE
750	P-849	P1656-GEN-TT-008	feb 2023 - Rev. 0	11/01/2024			NODI IDRAULICI DI RETE - DISEGNI TIPOLOGICI
751	P-850	P1656-GEN-TT-009	dic 2023 - Rev. 1	11/01/2024			SEZIONI TIPOLOGICHE CON RISOLUZIONE DELLE INTERFERENZE
752	P-1315	P1656-GEN-TT-010	dic 2023 - Rev. 1	11/01/2024	09/08/2024 rev.2	30/09/2024	PARTICOLARE COSTRUTTIVO SCARICO
753	P-1316	P1656-GEN-TT-011	feb 2023 - Rev. 0	11/01/2024	09/08/2024 rev.2	30/09/2024	SCHEMA TIPO DI INSTALLAZIONE DEL SISTEMA S.I.M.P.Le.
754	P-363	P1656-ALE-TG-001	dic 2023 - Rev. 1	11/01/2024			CARTA GEOLITOLOGICA - ALEZIO
755	P-378	P1656-ARA-TG-001	feb 2023 - Rev. 0	11/01/2024			CARTA GEOLITOLOGICA - ARADEO
756	P-393	P1656-CAL-TG-001	dic 2023 - Rev. 1	11/01/2024			CARTA GEOLITOLOGICA - CALIMERA
757	P-412	P1656-CAS-TG-001	feb 2023 - Rev. 0	11/01/2024			CARTA GEOLITOLOGICA - CASTRI DI LECCE
758	P-422	P1656-CAT-TG-001	feb 2023 - Rev. 0	11/01/2024			CARTA GEOLITOLOGICA - CASTRIGNANO DE' GRECI
759	P-437	P1656-COP-TG-001	dic 2023 - Rev. 1	11/01/2024			CARTA GEOLITOLOGICA - COPERTINO
760	P-458	P1656-COR-TG-001	dic 2023 - Rev. 1	11/01/2024			CARTA GEOLITOLOGICA - CORIGLIANO D'OTRANTO
761	P-469	P1656-CUR-TG-001	feb 2023 - Rev. 0	11/01/2024			CARTA GEOLITOLOGICA - CURSI
762	P-1176	P1656-CUT-TG-001	feb 2023 - Rev. 0	11/01/2024	09/08/2024 rev.2	30/09/2024	CARTA GEOLITOLOGICA - CUIROFIANO
763	P-503	P1656-GAT-TG-001	dic 2023 - Rev. 1	11/01/2024			CARTA GEOLITOLOGICA - GALATINA
764	P-530	P1656-GAL-TG-001	dic 2023 - Rev. 1	11/01/2024			CARTA GEOLITOLOGICA - GALATONE
765	P-547	P1656-GIU-TG-001	feb 2023 - Rev. 0	11/01/2024			CARTA GEOLITOLOGICA - GIUGGIANELLO
766	P-558	P1656-GIR-TG-001	feb 2023 - Rev. 0	11/01/2024			CARTA GEOLITOLOGICA - GIURDIGNANO
767	P-572	P1656-LEV-TG-001	dic 2023 - Rev. 1	11/01/2024			CARTA GEOLITOLOGICA - LEVERANO
768	P-590	P1656-MAR-TG-001	feb 2023 - Rev. 0	11/01/2024			CARTA GEOLITOLOGICA - MARTANO
769	P-605	P1656-MAG-TG-001	dic 2023 - Rev. 1	11/01/2024			CARTA GEOLITOLOGICA - MARTIGNANO
770	P-616	P1656-MAT-TG-001	feb 2023 - Rev. 0	11/01/2024			CARTA GEOLITOLOGICA - MATINO
771	P-637	P1656-MEL-TG-001	dic 2023 - Rev. 1	11/01/2024			CARTA GEOLITOLOGICA - MELPIGNANO
772	P-650	P1656-MIN-TG-001	feb 2023 - Rev. 0	11/01/2024			CARTA GEOLITOLOGICA - MINERVINO DI LECCE
773	P-664	P1656-MUR-TG-001	dic 2023 - Rev. 1	11/01/2024			CARTA GEOLITOLOGICA - MURO LECCESE
774	P-679	P1656-NEV-TG-001	dic 2023 - Rev. 1	11/01/2024			CARTA GEOLITOLOGICA - NEVIANO
775	P-692	P1656-PAL-TG-001	feb 2023 - Rev. 0	11/01/2024			CARTA GEOLITOLOGICA - PALMARIGGI
776	P-704	P1656-SAR-TG-001	feb 2023 - Rev. 0	11/01/2024			CARTA GEOLITOLOGICA - SANARICA
777	P-715	P1656-SAN-TG-001	dic 2023 - Rev. 1	11/01/2024			CARTA GEOLITOLOGICA - SANNICOLA
778	P-734	P1656-SEC-TG-001	dic 2023 - Rev. 1	11/01/2024			CARTA GEOLITOLOGICA - SECLI'
779	P-747	P1656-SOG-TG-001	feb 2023 - Rev. 0	11/01/2024			CARTA GEOLITOLOGICA - SOGLIANO CAVOUR
780	P-760	P1656-SOL-TG-001	feb 2023 - Rev. 0	11/01/2024			CARTA GEOLITOLOGICA - SOLETO
781	P-774	P1656-STE-TG-001	dic 2023 - Rev. 1	11/01/2024			CARTA GEOLITOLOGICA - STERNATIA



Acquedotto Pugliese S.p.A.

Interventi mirati per conseguire la distrettualizzazione, il controllo delle pressioni ed il monitoraggio delle grandezze idrauliche nelle reti idriche del territorio servito dall'Acquedotto Pugliese e sostituzione dei tronchi vetusti ed ammalorati Risanamento Reti 5 Fase I" - P1656 Lotto 2 LE. CIG 933566634C - CUP E99J21000370005"

Verifica preventiva della progettazione esecutiva

Commessa n.
RICH.P0039555.24

Rapporto di Controllo:
RC03.C

pag. 115/119

n. prog r. RK	n. My Check	codice identificativo	Prima emissione		Riesame		titolo documento
			data e rev.	data ric. RK	data e rev.	data ric. RK	
782	P-786	P1656-TAV-TG-001	dic 2023 - Rev. 1	11/01/2024			CARTA GEOLITOLOGICA - TAVIANO
783	P-803	P1656-TUG-TG-001	dic 2023 - Rev. 1	11/01/2024			CARTA GEOLITOLOGICA - TUGLIE
784	P-1302	P1656-UGG-TG-001	feb 2023 - Rev. 0	11/01/2024	09/08/2024 rev.2	30/09/2024	CARTA GEOLITOLOGICA - UGGIANO LA CHIESA
785	P-364	P1656-ALE-TG-002	feb 2023 - Rev. 0	11/01/2024			INDAGINI GEORADAR - ALEZIO
786	P-379	P1656-ARA-TG-002	feb 2023 - Rev. 0	11/01/2024			INDAGINI GEORADAR - ARADEO
787	P-394	P1656-CAL-TG-002	feb 2023 - Rev. 0	11/01/2024			INDAGINI GEORADAR - CALIMERA
788	P-438	P1656-COP-TG-002	feb 2023 - Rev. 0	11/01/2024			INDAGINI GEORADAR - COPERTINO
	P-1156	P1656-COR-TG-002			09/08/2024 rev.2	30/09/2024	INDAGINI GEORADAR - CORIGLIANO D'OTRANTO
789	P-1177	P1656-CUF-TG-002	feb 2023 - Rev. 0	11/01/2024	09/08/2024 rev.2	30/09/2024	INDAGINI GEORADAR - CUTROFIANO
790	P-504	P1656-GAT-TG-002	feb 2023 - Rev. 0	11/01/2024			INDAGINI GEORADAR - GALATINA
791	P-531	P1656-GAL-TG-002	feb 2023 - Rev. 0	11/01/2024			INDAGINI GEORADAR - GALATONE
792	P-559	P1656-GIR-TG-002	feb 2023 - Rev. 0	11/01/2024			INDAGINI GEORADAR - GIURDIGNANO
793	P-573	P1656-LEV-TG-002	feb 2023 - Rev. 0	11/01/2024			INDAGINI GEORADAR - LEVERANO
794	P-617	P1656-MAT-TG-002	feb 2023 - Rev. 0	11/01/2024			INDAGINI GEORADAR - MATINO
	P-1229	P1656-MEL-TG-002			09/08/2024 rev.2	30/09/2024	INDAGINI GEORADAR - MELPIGNANO
795	P-651	P1656-MIN-TG-002	feb 2023 - Rev. 0	11/01/2024			INDAGINI GEORADAR - MINERVINO DI LECCE
	P-1241	P1656-MUR-TG-002			09/08/2024 rev.2	30/09/2024	INDAGINI GEORADAR - MURO LECCESE
796	P-680	P1656-NEV-TG-002	feb 2023 - Rev. 0	11/01/2024			INDAGINI GEORADAR - NEVIANO
797	P-716	P1656-SAN-TG-002	feb 2023 - Rev. 0	11/01/2024			INDAGINI GEORADAR - SANNICOLA
798	P-735	P1656-SEC-TG-002	feb 2023 - Rev. 0	11/01/2024			INDAGINI GEORADAR - SECLI'
799	P-748	P1656-SOG-TG-002	feb 2023 - Rev. 0	11/01/2024			INDAGINI GEORADAR - SOGLIANO CAVOUR
800	P-761	P1656-SOL-TG-002	feb 2023 - Rev. 0	11/01/2024			INDAGINI GEORADAR - SOLETO
801	P-787	P1656-TAV-TG-002	feb 2023 - Rev. 0	11/01/2024			INDAGINI GEORADAR - TAVIANO
802	P-804	P1656-TUG-TG-002	feb 2023 - Rev. 0	11/01/2024			INDAGINI GEORADAR - TUGLIE
803	P-1172	P1656-UGG-TG-002	feb 2023 - Rev. 0	11/01/2024	09/08/2024 rev.2	30/09/2024	INDAGINI GEORADAR - UGGIANO LA CHIESA
804	P-359	P1656-ALE-TA-001	dic 2023 - Rev. 1	11/01/2024			CARTA DELLE EMERGENZE ARCHEOLOGICHE - ALEZIO
805	P-374	P1656-ARA-TA-001	dic 2023 - Rev. 1	11/01/2024			CARTA DELLE EMERGENZE ARCHEOLOGICHE - ARADEO



Acquedotto Pugliese S.p.A.

Interventi mirati per conseguire la distrettualizzazione, il controllo delle pressioni ed il monitoraggio delle grandezze idrauliche nelle reti idriche del territorio servito dall'Acquedotto Pugliese e sostituzione dei tronchi vetusti ed ammalorati Risanamento Reti 5 Fase I" - P1656 Lotto 2 LE. CIG 933566634C - CUP E99J21000370005"

Verifica preventiva della progettazione esecutiva

Commessa n.
RICH.P0039555.24

Rapporto di Controllo:
RC03.C

pag. 116/119

n. prog r. RK	n. My Check	codice identificativo	Prima emissione		Riesame		titolo documento
			data e rev.	data ric. RK	data e rev.	data ric. RK	
806	P-389	P1656-CAL-TA-001	dic 2023 - Rev. 1	11/01/2024			CARTA DELLE EMERGENZE ARCHEOLOGICHE - CALIMERA
807	P-408	P1656-CAS-TA-001	dic 2023 - Rev. 1	11/01/2024			CARTA DELLE EMERGENZE ARCHEOLOGICHE - CASTRI' DI LECCE
808	P-419	P1656-CAT-TA-001	feb 2023 - Rev. 0	11/01/2024			CARTA DELLE EMERGENZE ARCHEOLOGICHE - CASTRIGNANO DE' GRECI
809	P-433	P1656-COP-TA-001	dic 2023 - Rev. 1	11/01/2024			CARTA DELLE EMERGENZE ARCHEOLOGICHE - COPERTINO
810	P-455	P1656-COR-TA-001	feb 2023 - Rev. 0	11/01/2024			CARTA DELLE EMERGENZE ARCHEOLOGICHE - CORIGLIANO D'OTRANTO
811	P-466	P1656-CUR-TA-001	feb 2023 - Rev. 0	11/01/2024			CARTA DELLE EMERGENZE ARCHEOLOGICHE - CURSI
812	P-481	P1656-CUT-TA-001	feb 2023 - Rev. 0	11/01/2024			CARTA DELLE EMERGENZE ARCHEOLOGICHE - CUTROFIANO
813	P-499	P1656-GAT-TA-001	dic 2023 - Rev. 1	11/01/2024			CARTA DELLE EMERGENZE ARCHEOLOGICHE - GALATINA
814	P-526	P1656-GAL-TA-001	dic 2023 - Rev. 1	11/01/2024			CARTA DELLE EMERGENZE ARCHEOLOGICHE - GALATONE
815	P-544	P1656-GIU-TA-001	feb 2023 - Rev. 0	11/01/2024			CARTA DELLE EMERGENZE ARCHEOLOGICHE - GIUGGIANELLO
816	P-554	P1656-GIR-TA-001	feb 2023 - Rev. 0	11/01/2024			CARTA DELLE EMERGENZE ARCHEOLOGICHE - GIURDIGNANO
817	P-568	P1656-LEV-TA-001	dic 2023 - Rev. 1	11/01/2024			CARTA DELLE EMERGENZE ARCHEOLOGICHE - LEVERANO
818	P-587	P1656-MAR-TA-001	feb 2023 - Rev. 0	11/01/2024			CARTA DELLE EMERGENZE ARCHEOLOGICHE - MARTANO
819	P-601	P1656-MAG-TA-001	dic 2023 - Rev. 1	11/01/2024			CARTA DELLE EMERGENZE ARCHEOLOGICHE - MARTIGNANO
820	P-612	P1656-MAT-TA-001	dic 2023 - Rev. 1	11/01/2024			CARTA DELLE EMERGENZE ARCHEOLOGICHE - MATINO
821	P-633	P1656-MEL-TA-001	dic 2023 - Rev. 1	11/01/2024			CARTA DELLE EMERGENZE ARCHEOLOGICHE - MELPIGNANO
822	P-646	P1656-MIN-TA-001	feb 2023 - Rev. 0	11/01/2024			CARTA DELLE EMERGENZE ARCHEOLOGICHE - MINERVINO DI LECCE
823	P-661	P1656-MUR-TA-001	dic 2023 - Rev. 1	11/01/2024			CARTA DELLE EMERGENZE



Acquedotto Pugliese S.p.A.

Interventi mirati per conseguire la distrettualizzazione, il controllo delle pressioni ed il monitoraggio delle grandezze idrauliche nelle reti idriche del territorio servito dall'Acquedotto Pugliese e sostituzione dei tronchi vetusti ed ammalorati Risanamento Reti 5 Fase I" - P1656 Lotto 2 LE. CIG 933566634C - CUP E99J21000370005"

Verifica preventiva della progettazione esecutiva

Commessa n.
RICH.P0039555.24

Rapporto di Controllo:
RC03.C

pag. 117/119

n. prog r. RK	n. My Check	codice identificativo	Prima emissione		Riesame		titolo documento
			data e rev.	data ric. RK	data e rev.	data ric. RK	
							ARCHEOLOGICHE - MURO LECCESE
824	P-675	P1656-NEV-TA-001	dic 2023 - Rev. 1	11/01/2024			CARTA DELLE EMERGENZE ARCHEOLOGICHE - NEVIANO
825	P-689	P1656-PAL-TA-001	feb 2023 - Rev. 0	11/01/2024			CARTA DELLE EMERGENZE ARCHEOLOGICHE - PALMARIGGI
826	P-701	P1656-SAR-TA-001	feb 2023 - Rev. 0	11/01/2024			CARTA DELLE EMERGENZE ARCHEOLOGICHE - SANARICA
827	P-1258	P1656-SAN-TA-001	dic 2023 - Rev. 1	11/01/2024	09/08/2024 rev.2	30/09/2024	CARTA DELLE EMERGENZE ARCHEOLOGICHE - SANNICOLA
828	P-730	P1656-SEC-TA-001	dic 2023 - Rev. 1	11/01/2024			CARTA DELLE EMERGENZE ARCHEOLOGICHE - SECL'
829	P-743	P1656-SOG-TA-001	dic 2023 - Rev. 1	11/01/2024			CARTA DELLE EMERGENZE ARCHEOLOGICHE - SOGLIANO CAVOUR
830	P-1274	P1656-SOL-TA-001	dic 2023 - Rev. 1	11/01/2024	09/08/2024 rev.2	30/09/2024	CARTA DELLE EMERGENZE ARCHEOLOGICHE - SOLETO
831	P-770	P1656-STE-TA-001	dic 2023 - Rev. 1	11/01/2024			CARTA DELLE EMERGENZE ARCHEOLOGICHE - STERNATIA
832	P-782	P1656-TAV-TA-001	dic 2023 - Rev. 1	11/01/2024			CARTA DELLE EMERGENZE ARCHEOLOGICHE - TAVIANO
833	P-799	P1656-TUG-TA-001	dic 2023 - Rev. 1	11/01/2024			CARTA DELLE EMERGENZE ARCHEOLOGICHE - TUGLIE
834	P-1298	P1656-UGG-TA-001	feb 2023 - Rev. 0	11/01/2024	09/08/2024 rev.2	30/09/2024	CARTA DELLE EMERGENZE ARCHEOLOGICHE - UGGIANO LA CHIESA
835	P-360	P1656-ALE-TA-002	dic 2023 - Rev. 1	11/01/2024			CARTA DEL RISCHIO ARCHEOLOGICO - ALEZIO
836	P-375	P1656-ARA-TA-002	dic 2023 - Rev. 1	11/01/2024			CARTA DEL RISCHIO ARCHEOLOGICO - ARADEO
837	P-390	P1656-CAL-TA-002	dic 2023 - Rev. 1	11/01/2024			CARTA DEL RISCHIO ARCHEOLOGICO - CALIMERA
838	P-409	P1656-CAS-TA-002	dic 2023 - Rev. 1	11/01/2024			CARTA DEL RISCHIO ARCHEOLOGICO - CASTRI' DI LECCE
839	P-420	P1656-CAT-TA-002	feb 2023 - Rev. 0	11/01/2024			CARTA DEL RISCHIO ARCHEOLOGICO - CASTRIGNANO DE' GRECI
840	P-434	P1656-COP-TA-002	dic 2023 - Rev. 1	11/01/2024			CARTA DEL RISCHIO ARCHEOLOGICO - COPERTINO
841	P-456	P1656-COR-TA-002	feb 2023 - Rev. 0	11/01/2024			CARTA DEL RISCHIO ARCHEOLOGICO - CORIGLIANO D'OTRANTO
842	P-467	P1656-CUR-TA-002	feb 2023 - Rev. 0	11/01/2024			CARTA DEL RISCHIO ARCHEOLOGICO - CURSI



Acquedotto Pugliese S.p.A.

Interventi mirati per conseguire la distrettualizzazione, il controllo delle pressioni ed il monitoraggio delle grandezze idrauliche nelle reti idriche del territorio servito dall'Acquedotto Pugliese e sostituzione dei tronchi vetusti ed ammalorati Risanamento Reti 5 Fase I" - P1656 Lotto 2 LE. CIG 933566634C - CUP E99J21000370005"

Verifica preventiva della progettazione esecutiva

Commessa n.
RICH.P0039555.24

Rapporto di Controllo:
RC03.C

pag. 118/119

n. prog r. RK	n. My Check	codice identificativo	Prima emissione		Riesame		titolo documento
			data e rev.	data ric. RK	data e rev.	data ric. RK	
843	P-1173	P1656-CUT-TA-002	feb 2023 - Rev. 0	11/01/2024	09/08/2024 rev.2	30/09/2024	CARTA DEL RISCHIO ARCHEOLOGICO - CUTROFIANO
844	P-500	P1656-GAT-TA-002	dic 2023 - Rev. 1	11/01/2024			CARTA DEL RISCHIO ARCHEOLOGICO - GALATINA
845	P-527	P1656-GAL-TA-002	dic 2023 - Rev. 1	11/01/2024			CARTA DEL RISCHIO ARCHEOLOGICO - GALATONE
846	P-545	P1656-GIU-TA-002	feb 2023 - Rev. 0	11/01/2024			CARTA DEL RISCHIO ARCHEOLOGICO - GIUGGIANELLO
847	P-555	P1656-GIR-TA-002	feb 2023 - Rev. 0	11/01/2024			CARTA DEL RISCHIO ARCHEOLOGICO - GIURDIGNANO
848	P-569	P1656-LEV-TA-002	dic 2023 - Rev. 1	11/01/2024			CARTA DEL RISCHIO ARCHEOLOGICO - LEVERANO
849	P-588	P1656-MAR-TA-002	feb 2023 - Rev. 0	11/01/2024			CARTA DEL RISCHIO ARCHEOLOGICO - MARTANO
850	P-602	P1656-MAG-TA-002	dic 2023 - Rev. 1	11/01/2024			CARTA DEL RISCHIO ARCHEOLOGICO - MARTIGNANO
851	P-613	P1656-MAT-TA-002	dic 2023 - Rev. 1	11/01/2024			CARTA DEL RISCHIO ARCHEOLOGICO - MATINO
852	P-634	P1656-MEL-TA-002	dic 2023 - Rev. 1	11/01/2024			CARTA DEL RISCHIO ARCHEOLOGICO - MELPIGNANO
853	P-647	P1656-MIN-TA-002	feb 2023 - Rev. 0	11/01/2024			CARTA DEL RISCHIO ARCHEOLOGICO - MINERVINO DI LECCE
854	P-662	P1656-MUR-TA-002	dic 2023 - Rev. 1	11/01/2024			CARTA DEL RISCHIO ARCHEOLOGICO - MURO LECCESE
855	P-676	P1656-NEV-TA-002	dic 2023 - Rev. 1	11/01/2024			CARTA DEL RISCHIO ARCHEOLOGICO - NEVIANO
856	P-690	P1656-PAL-TA-002	feb 2023 - Rev. 0	11/01/2024			CARTA DEL RISCHIO ARCHEOLOGICO - PALMARIGGI
857	P-702	P1656-SAR-TA-002	feb 2023 - Rev. 0	11/01/2024			CARTA DEL RISCHIO ARCHEOLOGICO - SANARICA
858	P-712	P1656-SAN-TA-002	dic 2023 - Rev. 1	11/01/2024			CARTA DEL RISCHIO ARCHEOLOGICO - SANNICOLA
859	P-731	P1656-SEC-TA-002	dic 2023 - Rev. 1	11/01/2024			CARTA DEL RISCHIO ARCHEOLOGICO - SECLI'
860	P-744	P1656-SOG-TA-002	dic 2023 - Rev. 1	11/01/2024			CARTA DEL RISCHIO ARCHEOLOGICO - SOGLIANO CAVOUR
861	P-757	P1656-SOL-TA-002	dic 2023 - Rev. 1	11/01/2024			CARTA DEL RISCHIO ARCHEOLOGICO - SOLETO
862	P-771	P1656-STE-TA-002	dic 2023 - Rev. 1	11/01/2024			CARTA DEL RISCHIO ARCHEOLOGICO - STERNATIA
863	P-783	P1656-TAV-TA-002	dic 2023 - Rev. 1	11/01/2024			CARTA DEL RISCHIO ARCHEOLOGICO - TAVIANO
864	P-800	P1656-TUG-TA-002	dic 2023 - Rev. 1	11/01/2024			CARTA DEL RISCHIO ARCHEOLOGICO - TUGLIE
865	P-1299	P1656-UGG-TA-002	feb 2023 - Rev. 0	11/01/2024	09/08/2024 rev.2	30/09/2024	CARTA DEL RISCHIO ARCHEOLOGICO - UGGIANO LA CHIESA
							MODELLI BIM
							CARTELLA PQ



Acquedotto Pugliese S.p.A.

Interventi mirati per conseguire la distrettualizzazione, il controllo delle pressioni ed il monitoraggio delle grandezze idrauliche nelle reti idriche del territorio servito dall'Acquedotto Pugliese e sostituzione dei tronchi vetusti ed ammalorati Risanamento Reti 5 Fase I" - P1656 Lotto 2 LE. CIG 933566634C - CUP E99J21000370005"

Verifica preventiva della progettazione esecutiva

Commessa n.
RICH.P0039555.24

Rapporto di Controllo:
RC03.C

pag. 119/119

n. prog r. RK	n. My Check	codice identificativo	Prima emissione		Riesame		titolo documento
			data e rev.	data ric. RK	data e rev.	data ric. RK	
-	-	-	-	-			1. BYPASS_INTERNO DN100-100
	n.a.						Piping_PO.ifc
	n.a.						Strutturale_PO 300x250.ifc
-	-	-	-	-			2. BYPASS_ESTERNO DN250-150
	n.a.						Piping_PO 250-150.ifc
	n.a.						Strutturale_PO 250-150.ifc
-	-	-	-	-			3. BYPASS_ESTERNO DN200-200
	n.a.						Piping_PO 200-200.ifc
	n.a.						Strutturale_PO 200-200.ifc
-	-	-	-	-			4. C
	n.a.						Piping_PC.ifc
	n.a.						Strutturale_PC.ifc
							CARTELLA PR
	n.a.						Piping_Tipo PR.ifc
	n.a.						Strutturale_Tipo PR_IVAN.ifc
							CARTELLA PVL
	n.a.						Piping_Tipo PVL.ifc
	n.a.						Strutturale_Tipo PVL_IVAN.ifc
							CARTELLA PVR
-	-	-	-	-			1. Postazione 300x200
	n.a.						Piping_PVR 300X200.ifc
	n.a.						Strutturale_PVR 300X200.ifc
-	-	-	-	-			2. Postazione 180x180
	n.a.						Piping_PVR 180x180.ifc
	n.a.						Strutturale_PVR 180x180.ifc
-	-	-	-	-			3. Postazione 200x200
	n.a.						Piping_PVR 200x200.ifc
	n.a.						Strutturale_PVR 200x200.ifc
							CARTELLA PVS
	n.a.						Piping_PVS.ifc
	n.a.						Strutturale_PVS 180x180.ifc